

































ámbitos territoriales comienzan a utilizar el cobre y a adentrarse en los secretos de su metalurgia, que sólo se desarrollará en los momentos finales de este período, de modo paralelo a la difusión de la cerámica campaniforme, hasta alcanzar su máximo florecimiento en época argárica.

Circunscribiéndonos ya al ámbito espacial de nuestro trabajo, comprobamos que tras los inicios del poblamiento calcolítico, éste se estabiliza durante el Cobre Pleno, con una serie de poblados que articulan el territorio y proceden a su explotación de un modo que podríamos calificar de sistemático (*vid. supra*). La metalurgia tiene escasa incidencia, tal vez por su alejamiento de los depósitos mineros y por la inexistencia aún de los primeros canales de distribución. El ritual funerario predominante, aunque no contamos con demasiada documentación, parece haber sido la inhumación colectiva en cuevas naturales. Durante el Calcolítico Final, el área se muestra un tanto al margen de las nuevas corrientes representadas por el horizontecanpaniforme. La no localización de cerámica campaniforme ni de tipos metálicos típicos de estos momentos (puñales de lengüeta) -con la única excepción de las supuestas puntas de Palmella de La Mesa- apunta en esta dirección, frente a lo que se comprueba en la Campiña cordobesa en yacimientos como Guta (CARRILERO-MARTÍNEZ, 1985) y en tajiennense, en contextos del Horizonte Cazalilla II-Albalate, que marcan el tránsito a la Edad del Bronce.

Durante esta última etapa parecen mantenerse las tendencias de la fase anterior, sin aparecer los primeros influjos "argáricos" hasta un momento relativamente avanzado, y siempre como elementos indirectos y aislados dentro de un ambiente conservador; así lo atestiguaría la continuidad de los enterramientos en cuevas naturales y el mantenimiento del mismo patrón de asentamiento. La cronología de estos primeros contactos es por el momento imprecisa, aunque contamos con algunos indicadores indirectos. Así, parece aceptarse que la expansión de la cultura argárica no se inicia hasta un momento en torno al 1650 a.C. (LULL, 1983). En la zona occidental de Granada, la expansión se produjo tras la Fase de Formación (Argar A), actuando sobre un sustrato de poblaciones megalíticas del Cobre Tardío-Final (AGUAYO, 1986). En consecuencia, nos parecería que, en el estado actual de la investigación, se pueda mantener una filiación de El Argar A para los enterramientos de La Detrita y Huerta Anguila (*vid supra*). Esta receptividad de las Subbéticas cordobesas coincide con un momento de efervescencia cultural en las diversas áreas de la Edad del Bronce del Sur Peninsular, al encontrarse en las proximidades de las principales rutas que unen el foco argárico con el Bronce del Guadalquivir y con el del Suroeste. De otro modo, no tendría sentido la presencia en nuestra área de los tipos metálicos arriba analizados ni de la Estela de El Torcal.

Sólo en el Bronce Final-Orientalizante, tal como ya hemos expuesto (MURILLO *et alii*, 1989) se advierte una modificación profunda de las estructuras iniciadas al final del Neolítico, con un cambio efectivo en el patrón de asentamiento (Fig. 8). El habitat de la Mesa se traslada, sin que por el momento sea posible conocer las causas, al cercano Cerro de las Cabezas, en cuya superficie aparecen algunos materiales de este momento. A estos habría que añadir el hallazgo en Fuente Tójar de un hacha de talón con dos anillas laterales y con cono de fundición intacto (MONTEAGUDO 1977:173, n<sup>o</sup> 1059; Fig. 70), similar a otra al parecer procedente de Almedinilla (MONTEAGUDO, 1977:175, n<sup>o</sup> 1083; Fig. 72). Ambas vienen a atestiguar, junto a la espada del Cerro del Castillo de Carcabuey (HARRISON, 1974), cómo la zona continúa desempeñando su papel de encrucijada de caminos, abierta a los influjos de distintas áreas culturales (MURILLO-RUIZ LARA,



1990).

Un proceso similar al de La Mesa se advierte en El Esparragal, que deja de habitarse en algún momento de la segunda mitad del II milenio, para situarse el poblado del I milenio en El Tarajal, a escasos 2 km. de distancia, sobre un gran cerro amesetado en el centro de la confluencia de los ríos Zagrilla y Salado.

Lo mismo cabe decir para el poblado de Los Castillejos, sustituido por el asentamiento del Cerro del Castillo de Carcabuey (MURILLO-RUIZ LARA, 1990) que aparte de una superficie más extensa para el desarrollo del habitat tiene una privilegiada posición estratégica en la confluencias de las dos vías naturales de penetración hacia el centro de la comarca desde el Oeste y desde el Sur, En los alrededores de Priego no tenemos noticias de la existencia de ningún asentamiento del Bronce Final Sin embargo, al Sur de esta localidad encontramos el importantísimo poblado de Las Lagunillas, cuya ocupación parece iniciarse ahora y llegar hasta plena época ibérica (VAQUERIZO, 1984). De nuevo hallamos aquí un asentamiento con un claro sentido estratégico de control de una importante vía natural de comunicación.

El Castillarejo no presenta indicios de su ocupación durante el Bronce Final y el Orientalizante, en tanto que la prospección de su entorno no ha mostrado ningún yacimiento encuadrable en estos momentos. Por último, al Norte de Fuente Tójar, en la confluencia de los ríos Salado y San Juan, se alza sobre un amplio cerro amesetado el yacimiento de La Almanzora, que completa la distribución del poblamiento de los primeros momentos de la Protohistoria en la zona que venimos estudiando (MURILLO *et alii*, 1989), justo en el lugar en el que la depresión Priego-Alcaudete se abre a la Alta Campiña cordobesa.

## Bibliografía

ACOSTA, P. (1986): *El Neolítico en Andalucía occidental: estado actual*. Homenaje a Siret, pp. 136-151.

AGUAYO, P. (1986): *La transición de la Edad del Cobre a la Edad del Bronce en la provincia de Granada*, Homenaje a Siret, pp. 262-270.

ALMAGRO, M. (1966): *Las estelas decoradas del Suroeste peninsular*, Madrid.

ALMAGRO GORBEA, M. (1972): *La espada de Guadalajara y sus paralelos peninsulares*. T.P., 29, pp. 55-82.

ALMAGRO GORBEA, M. (1976): *La espada de Entrambasaguas. Aportación a la secuencia de las espadas del Bronce en el Norte de la Península ibérica*, XI Aniversario del Centro de Estudios Montañeses, pp. 455-577.

ALMAGRO GORBEA, M. (1976b): *Recensión a DieKultur derBronzezeit imSudwesten der iberischen Halbinsel*, de H. Schübart, T.P., 33, pp. 411-416.

ALMAGRO GORBEA, M.J. (1973): *Los ídolos del Bronce I en la Península Ibérica*, Madrid.

ARRIBAS, A. (1986): *La época del Cobre en Andalucía oriental: perspectivas de la investigación actual*. Homenaje a Siret, pp. 159-166.

ARRIBAS, A. et MOLINA, F. (1978): *El poblado de Los Castillejos en las Peñas de los Gitanos (Montefrío, Granada)*. Campañas de excavaciones de 1971. El Corte I, Granada.

ARTEAGA.O. et SCHÜBART, H. (1981): *Fuente Alomo. Campaña de 1979*, N.A.H., 11, pp. 7-32, Madrid.

ASQUERINO, M.D. (1985b): *Sepultura argárica en Priego de Córdoba*, B.R.A.C.,

109, pp. 183-187.

ASQUERINO, M.D. (1985): *Cerámicas pintadas de la Cueva de los Mármoles*, XVII C.N.A., pp. 239-248.

ASQUERINO, M.D. (1987): *Cueva de los Mármoles (Priego de Córdoba). Avance de las campañas de excavación 1982/1986*, Ifigea, IH-IV, pp. 239-249.

AUBET, M.E. et SERNA, M.R. (1981): *Una sepultura de la Edad del Bronce en Setefilla (Sevilla)*, T.P., 38, pp. 225-255.

BERNIER, J. et FORTEA, J. (1969): *Nuevas pinturas esquemáticas en la provincia de Córdoba. Avance de su estudio*, Zephyrus, XIX-XX, pp. 143-164.

BERNIER, J. et alii (1981): *Nuevos yacimientos arqueológicos en Córdoba y Jaén*, Córdoba.

BLANCE B. (1971): *Die Anfänge der Metallurgie auf der Iberischen Halbinsel*, Berlfn.

CANONAVA, M.L. (1977): *Una estela de tipo alemtecano en la provincia de Córdoba*, T.P., 34, pp. 331-340.

CARRASCO, J. et PACHÓN, J. (1986): *La Edad del Bronce en la provincia de Jaén*, Homenaje a Siret, pp. 361-377.

CARRASCO, J. et alii (1980): *Hallazgos del Bronce Final en la provincia de Jaén. La necrópolis de Cerro Alcalá, Torres (Jaén)*, C.P.Gr., 5, pp. 221-236.

CARRIAZO J. de M. (1947): *La Edad del Bronce*, Historia de España de Menéndez Pidal, Tomo I. vol. 1, pp. 755-852.

CARRILERO, M. et alii (1982): *El yacimiento de Morales (Castro del Río, Córdoba). La cultura de los silos en Andalucía occidental*, C.P.Gr., 7, pp. 171-205.

CARRILERO, M. et MARTÍNEZ, G. (1985): *Yacimiento de Guta (Castro del Río, Córdoba) y la Prehistoria Reciente de la Campiña cordobesa*, C.P.Gr., 10, pp. 187-223.

CHAPMAN, R. (1981): *Los Millares y la cronología relativa de la Edad del Cobre en el Sudeste de España*, C.P.Gr., 6, pp. 75-91.

GAVILÁN, B. (1985): *Puñal y brazaletes de arquero de la cueva de Huerta Anguila*, B.R.A.C., 109, pp. 179-181.

GAVILÁN, B. (1987): *Los materiales de la Prehistoria en Priego de Córdoba*, Córdoba.

GAVILÁN, B. (1987b): *Idolo cruciforme de la cueva-sima de Cholones (Zagrilla, Priego de Córdoba)*, Ifigea, IH-IV, pp. 251-253.

GAVILÁN, B. et MORENO, A. (1987): *Avance sobre el enterramiento argárico de la Cueva de la Detrita (Priego de Córdoba)*, XVIII C.N.A., pp. 363-371.

GILMAN, A. (1976): *Bronze Age dynamic in Southeast Spain*, Dialectical Anthropology, I, pp. 307-319.

HARRISON, R. (1974): *Nota acerca de algunas espadas del Bronce Final de la Península ibérica*, Ampurias, 35-36, pp. 225-233.

LÓPEZ PALOMO, L. A. (1977): *Contribución al estudio del Neolítico y de la Edad del Bronce en Andalucía. 1: la Cueva de los Mármoles, de Priego (Córdoba)*, Corduba, 5, pp. 69-108.

LULL, V. (1983): *La Cultura de El Argar*, Madrid.

LULL, V. (1983b): *Contribución al estudio tipológico de las alabardas argáricas*, XVI C.N.A., pp. 189-205.

MARTIN DE LA CRUZ, J.C. (1985): *Papauvas f, Aljaraque, Huelva. Campaña de 1976 a 1979*, E.A.E., 136, Madrid.

MARTIN SOCAS, D. (1978): *Aproximación a la economía de la mitad meridional de*

*la Península ibérica durante el Eneolítico*, Zephyrus, XXVIII-XXIX, pp. 163-190.

MARTÍNEZ SANTA-OLALLA, J. (1935): *La cultura portuguesa en el Alto Valle del Guadalquivir*, A.M.S.E.A.E.P., XIV, pp. 260-261.

MONTEAGUDO, L. (1977): *Die Beile auf der Iberischen Halbinsel*, P.B.F., IX, 6.

MURILLO, J.F. (1986): Eneolítico y Edad del Bronce en el Norte de la provincia de Córdoba, Memoria de Licenciatura, Universidad de Córdoba.

MURILLO, J.F. (1986): *Nuevos yacimientos calcolíticos en el sector noroccidental de la provincia de Córdoba*, E.P.C., I, pp. 77-94.

MURILLO, J.F. (1988): *Aproximación al poblamiento calcolítico en el Valle del Guadalquivir; sector Villarrubia-Palma del Río*, Ariadna, 4, pp. 3-25.

MURILLO, J.F. (1988 e.p.): *Poblamiento protohistórico y minería en el Norte de la provincia de Córdoba*, I Coloquio de Historia Antigua de Andalucía, Córdoba.

MURILLO, J.F. et alii (1987): *Materiales calcolíticos procedentes de La Longuera, El Viso (Córdoba)*, Córdoba.

MURILLO, J.F. et alii (1989): *Aproximación al estudio del poblamiento protohistórico en el sureste de Córdoba: unidades políticas, control del territorio y fronteras*, Fronteras, III Coloquio Internacional de Arqueología Espacial, pp. 151-172.

MURILLO, J.F. et RUIZ LARA, D. (1990): *El Cerro del Castillo de Carcabuey. Un yacimiento del Bronce Final-Orientalizante en las subbéticas cordobesas*. Encuentros de Historia Local: La Subbética, pp. 33-59, Córdoba.

NAVARRETE, M.S. (1976): *La Cultura de las Cuevas con cerámica decorada en Andalucía Oriental*, Granada.

NAVARRETE, M.S. (1986): *Las comunidades neolíticas en la Alta Andalucía*, Homenaje a Siret, pp. 109-118.

NOCETE, F. (1989): *El espacio de la coerción. La transición al Estado en las Campiñas del Alto Guadalquivir (España) 3000-1500 a.C.*, B.A.R., Monogr. of Spain and Portuguese Arch., 1, Oxford.

PELLICER, M. et ACOSTA, P. (1982): *El Neolítico Antiguo en Andalucía occidental*, Le Néolithique ancien méditerranéen, Montpellier, pp. 48-60.

PERICOT, L. (1942): *La España Antigua*, Historia de España, Instituto Gallach, vol. I, Barcelona.

RAMOS MILLAN, A. (1981): *Interpretaciones secuenciales y culturales de la Edad del Cobre en la zona meridional de la Península Ibérica. La alternativa del materialismo cultural*. C.P.Gr., 6, pp. 203-256.

RENFREW, C. (1976): *Megalithic, territories and population*, IV Atlantic Colloquium, pp. 198-200.

RUBIO, I. (1988): *La economía de subsistencia en el Neolítico hispano*, en P. López (coord.), *El Neolítico en España*, pp. 337-417, Madrid.

RUIZ GALVEZ, M. (1977): *Nueva aportación al conocimiento de la cultura de El Argar*, T.P., 34, pp. i5-07.

RUIZ GALVEZ, M. (1984): *Reflexiones terminológicas en torno a la Edad del Bronce peninsular*, T.P., 41, pp. 323-342.

RUIZ LARA, D. (1987): *Calcolítico y Edad del Bronce en la Campiña de Córdoba: aproximación a su estudio*, E.P.C., 2, pp. 61-88.

RUIZ LARA, D. (1987b): *Materiales calcolíticos de El Castillarejo (Carcabuey, Córdoba)*, Ifígea, III-IV, pp. 229-237.

RUIZ LARA, D. (1988): *Estado actual de la investigación sobre el Calcolítico en la Campiña de Córdoba*, E.P.C., 4, pp. 41-57.

RUIZ MATA, D. (1983): *El yacimiento de la Edad del Bronce de Valencina de la Concepción (Sevilla) en el marco cultural del Bajo Guadalquivir*, I Congreso de Historia de Andalucía, Prehistoria y Arqueología, pp. 183-208, Córdoba.

RUIZ RODRÍGUEZ, A. et alii (1986): *La Edad del Cobre y la argarización en tierras jiennenses*, Homenaje a Siret, pp. 271-286.

SCHÜBART, H. (1971): *Acerca de la cerámica del Bronce Tardío y Final en el Sur y Oeste peninsular*, T.P., 28, pp. 153-182.

SCHÜBART, H. (1973): *Las alabardas tipo Montejícar*, Estudios dedicados al Dr. D. Luis Pericot, pp. 247-269, Barcelona.

SCHÜBART, H. (1974): *La cultura del Bronce en el Sudoeste peninsular. Distribución y definición*, Miscelánea Arqueológica 25 Aniversario de los Cursos de Ampurias, pp. 345-370, Barcelona.

SCHÜBART, H. (1975): *Die Kultur der Bronzezeit im Südwesten der Iberischen Halbinsel*, Berlín.

SCHÜBART, H. (1975b): *Cronología relativa de la cerámica sepulcral en la cultura de El Argar*, T.P., 38, pp. 79-92.

SCHÜBART, H. et ARTEAGA, O. (1986): *Fundamentos arqueológicos para el estudio socio-económico y cultural del área de El Argar*, Homenaje a Siret, pp. 289-307.

TAVARES, C. et SOARES, J. (1977): *Contribuição para o conhecimento dos povoados calcolíticos do Baixo Alentejo e Algarve*. Setúbal Arqueológica, II-III, pp. 179-272,

VAQUERIZO, D. (1984): *Notas sobre material ibérico conservado en el Museo Arqueológico municipal de Priego de Córdoba (Córdoba)*. Corduba Archaeologica, 14, pp. 11-25.

VAQUERIZO, D. (1990): *Novedades de Arqueología en Almedinilla (Córdoba)*, Encuentros de Historia Local: La Subbética, pp. 61-77, Córdoba.

VICENT, A.M. et MUÑOZ, A.M. (1973): *Segunda campaña de excavaciones en la Cueva de los Murciélagos, Zuheros (Córdoba)*, 1969. E.A.E., 77, Madrid.



**Fig. 1.** Mapa con la distribución de los yacimientos encuadrables en el Calcolítico y la Edad del Bronce.

1. La Almazora; 2. El Salobrar; 3. Cerro de las Cabezas; 4. La Mesa; 5. El Cañuelo; 6. El Tarajal; 7. El Esparragal; 8. Del rila; 9. Cholones; 10. Huerta Anguila; 11. Murcielaguina; 12. Mármoles; 13. El Castillarejo; 14. El Pirulejo; 15. Las Lagunillas; 16. El Torcal; 17. Castillo de Carcabuey; 18. El Castillejo.

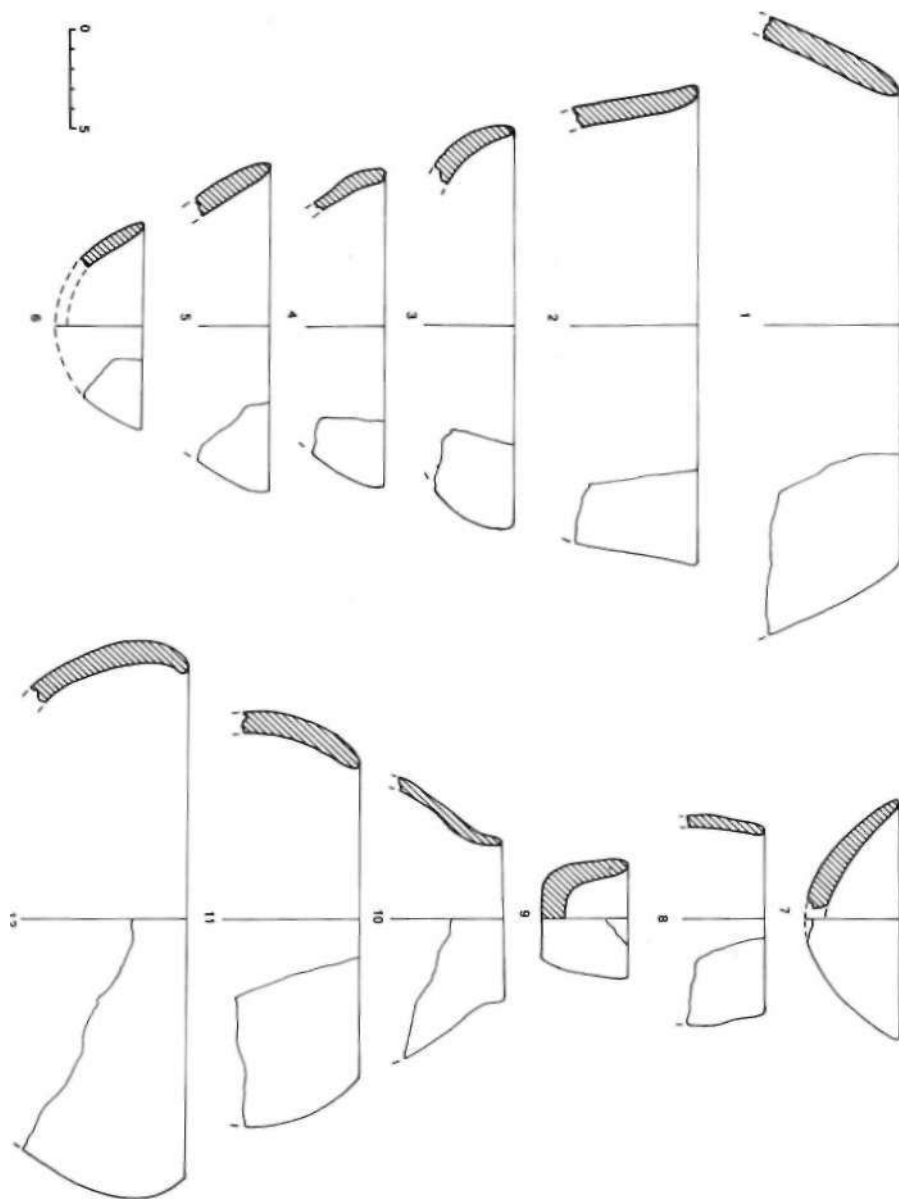


Fig. 2. Selección de material cerámico.

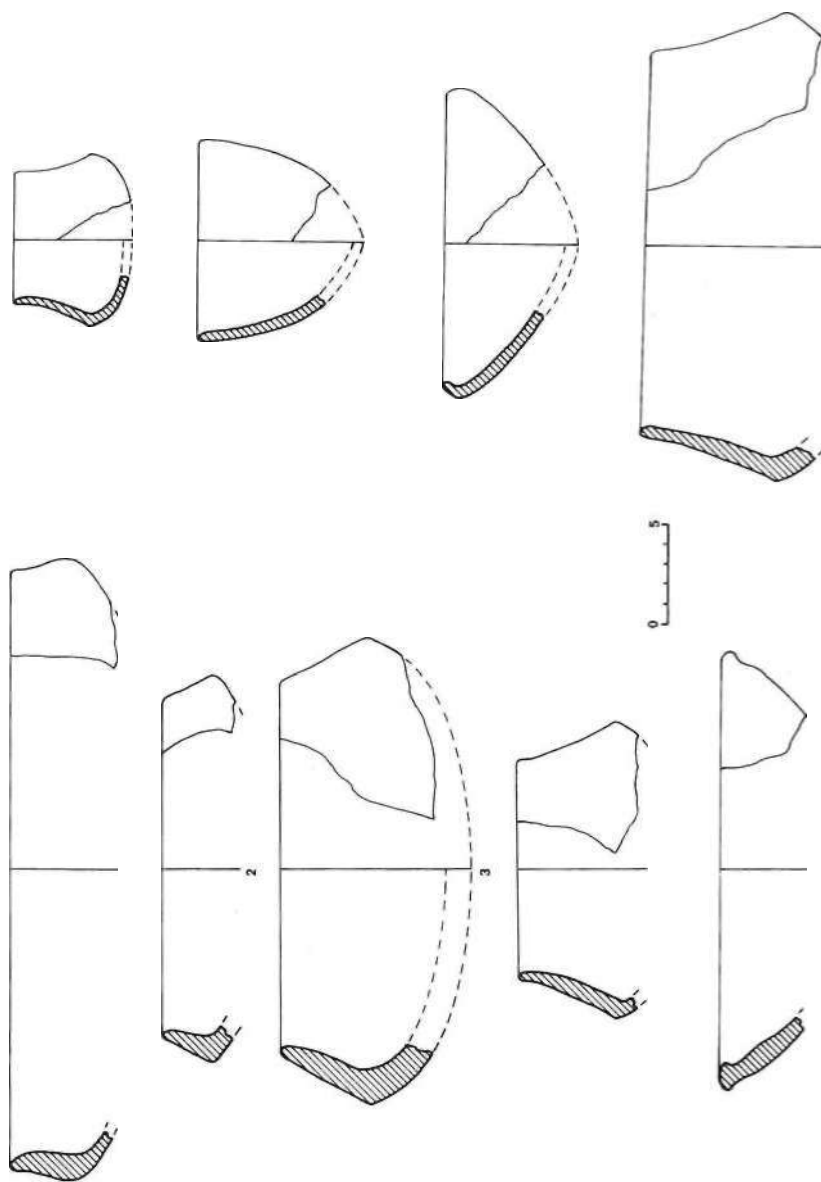


Fig. 3. Selección de material cerámico.

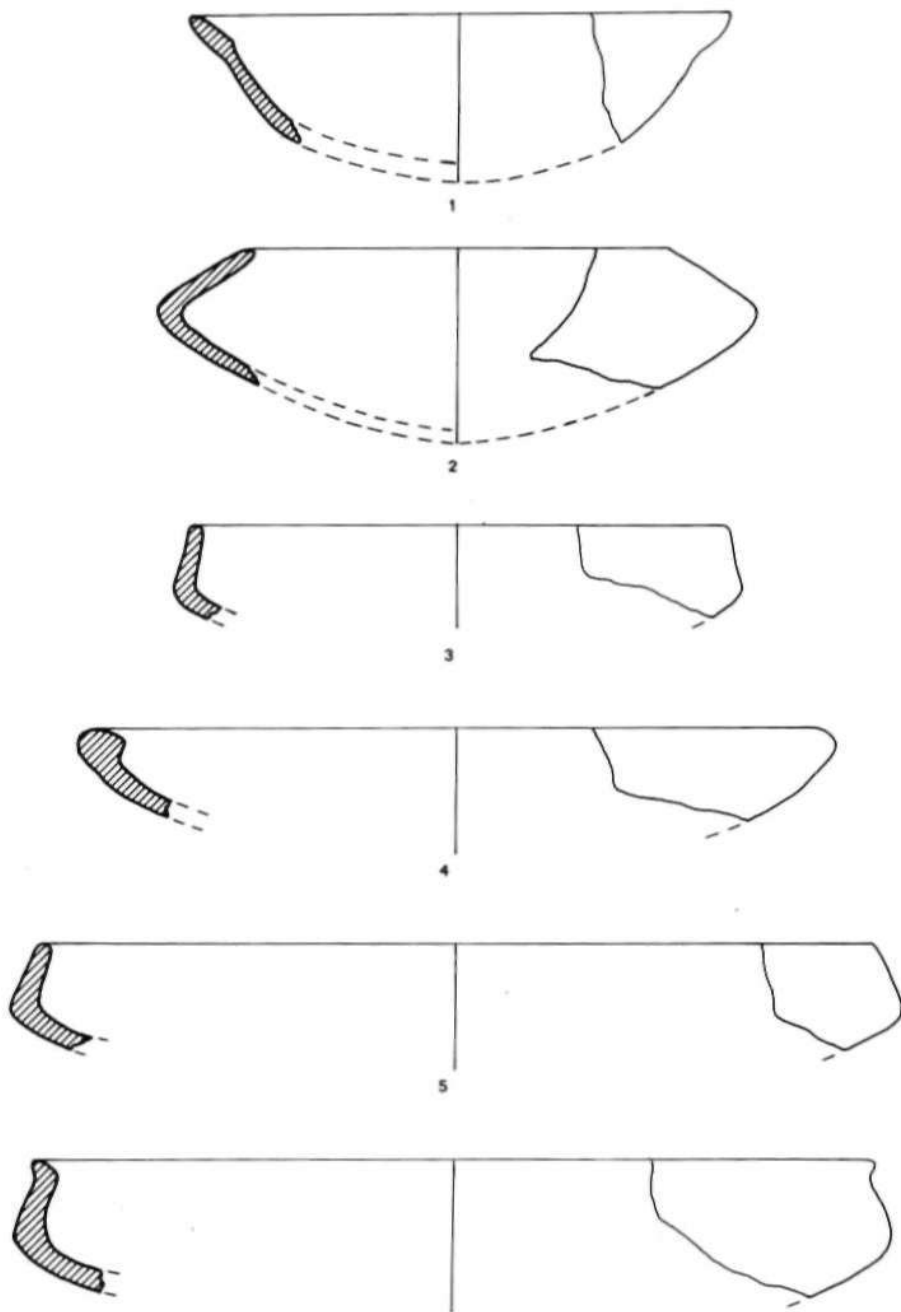


Fig. 4, Selección de material cerámico.



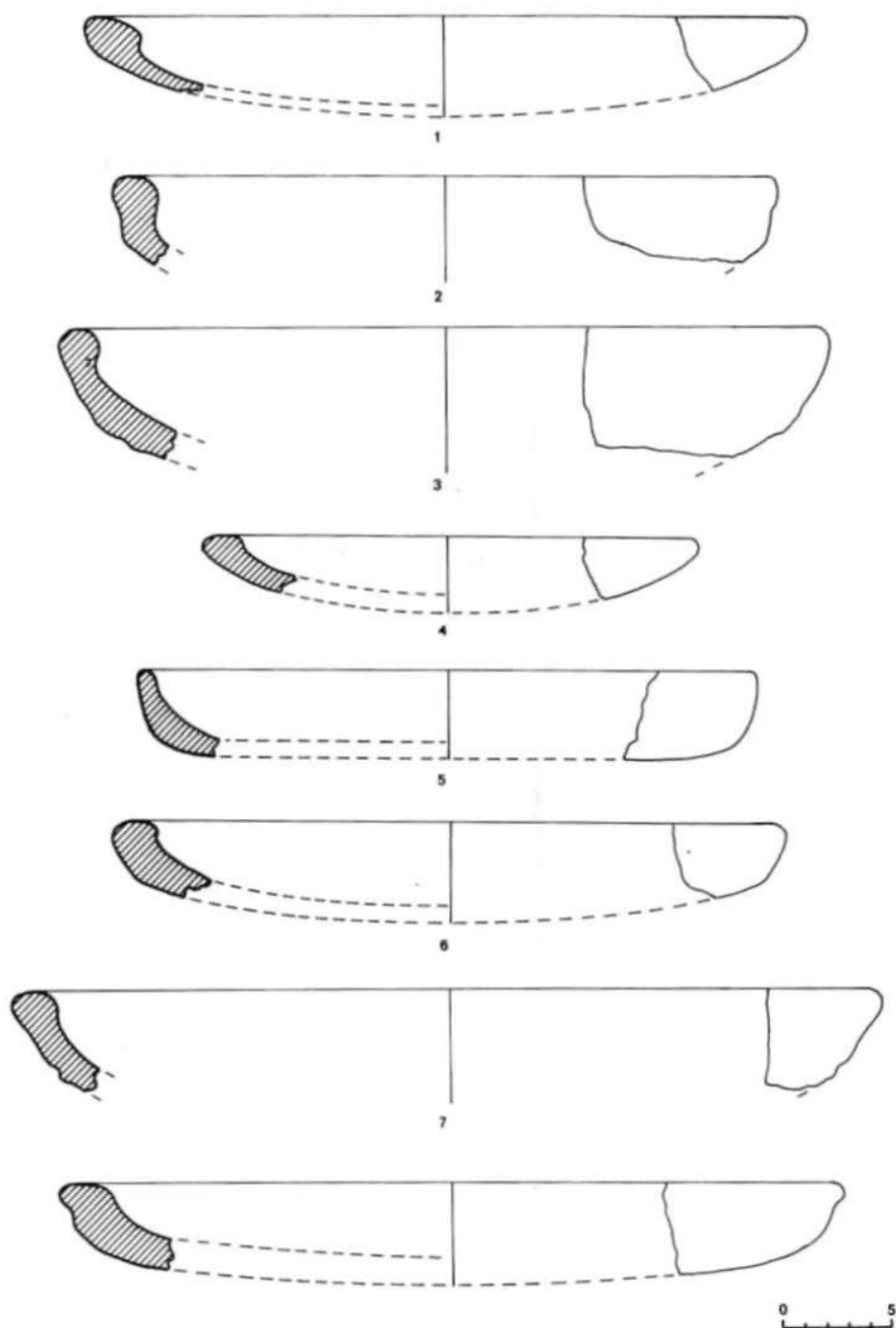
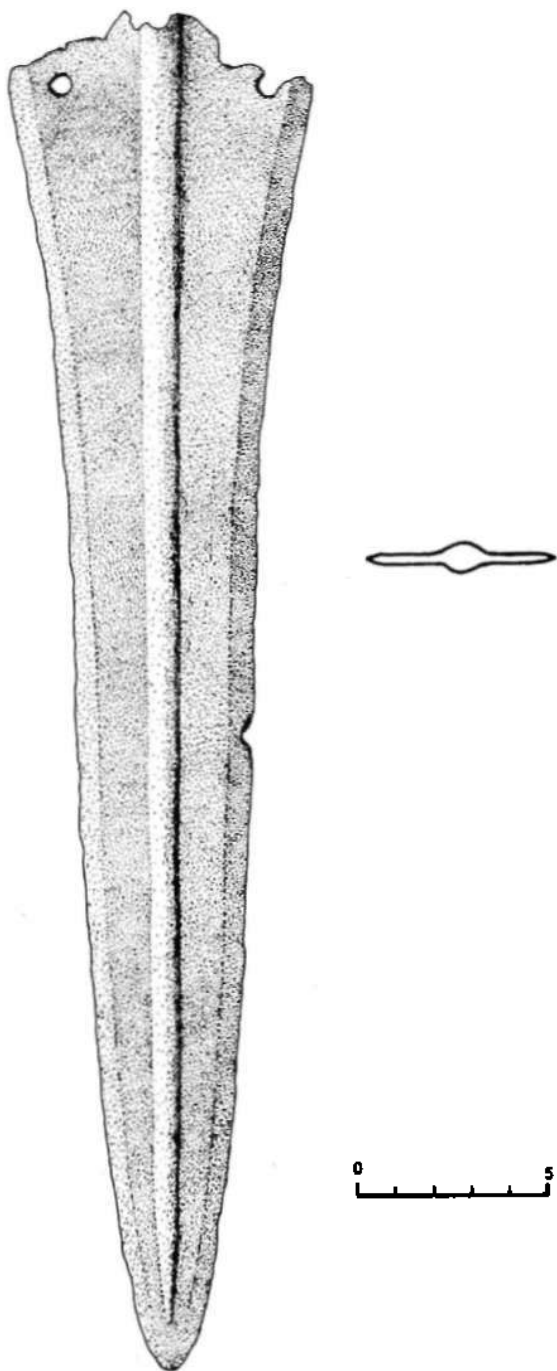


Fig. S. Selección de material cerámico.



**Fig. 6. Daga de Fuente Tójar.**

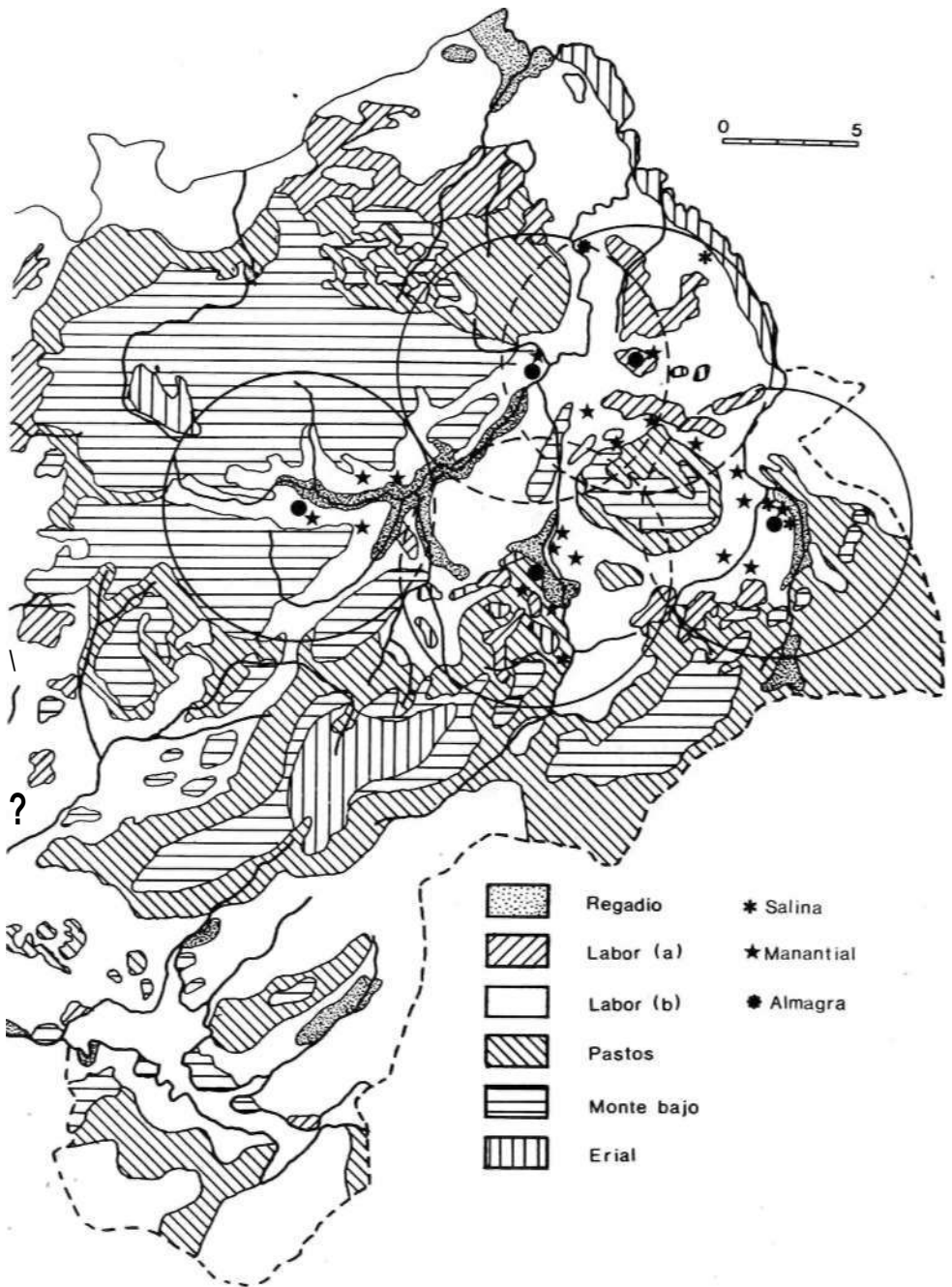


Fig. 7. Patrón de Asentamiento durante el Calcolítico y el Bronce Antiguo y Pleno.

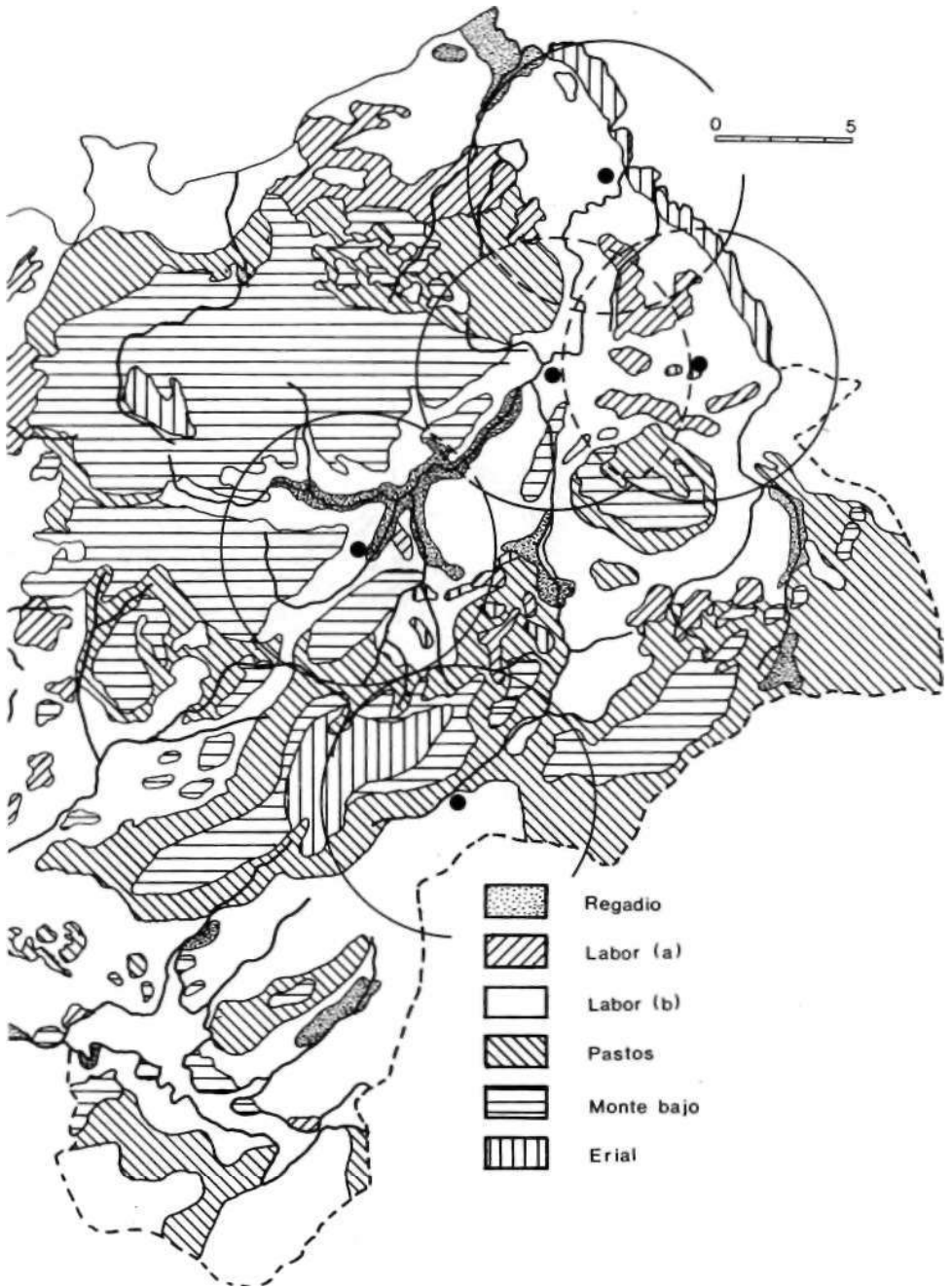


Fig. 8. Patrón de Asentamiento durante el Bronce Final-Orientalizante.