

AXERQUIA

REVISTA DE ESTUDIOS CORDOBESES

NUM. 16

CORDOBA

JULIO 1989



BIBLIOGRAFIA Y FUENTES PARA EL ESTUDIO GEOGRAFICO DE LA PROVINCIA DE CORDOBA

ANTONIO LOPEZ ONTIVEROS
FRANCISCO R. GARCIA VERDUGO
JOSE LUIS REYES LORITE
MANUEL RIVERA MATEOS



EXCMA. DIPUTACION PROVINCIAL DE CORDOBA

SERVICIO DE PUBLICACIONES

AXERQUIA

REVISTA DE ESTUDIOS CORDOBESES

SEPARATA

TIPOGRAFIA CATOLICA SOCIEDAD COOPERATIVA ANDALUZA - POLIGONO IND. LA TORRECILLA - CORDOBA
AÑO 1989

Depósito Legal: CO 666 - 1980 - I.S.S.N. 0211-1500

BIBLIOGRAFIA Y FUENTES PARA
EL ESTUDIO GEOGRAFICO DE LA
PROVINCIA DE CORDOBA

ANTONIO LOPEZ ONTIVEROS
FRANCISCO R. GARCIA VERDUGO
JOSE LUIS REYES LORITE
MANUEL RIVERA MATEOS

I N D I C E

	<i>Pág.</i>
1. ESTUDIO INTRODUCTORIO	53
2. ABREVIATURAS UTILIZADAS	63
3. DISTRIBUCION BIBLIOGRAFICA POR MATERIAS	64
3.1. <i>Obras generales sobre Andalucía</i>	64
3.2. <i>Obras de carácter geográfico general</i>	68
3.2.1. De índole provincial	68
3.2.2. Comarcales y locales	69
3.2.3. Guías de la provincia y ciudad de Córdoba	70
3.3. <i>Estudios históricos de interés geográfico</i>	73
3.3.1. De carácter provincial	73
3.3.2. Comarcales y locales	74
3.3.3. Ciudad de Córdoba	78
3.3.4. Historia económica	83
3.4. <i>Geografía Física</i>	86
3.4.1. Geología	86
3.4.2. Geomorfología	91
3.4.3. Climatología	92
3.4.4. Biogeografía	93
3.4.5. Hidrografía e hidrología	95
3.5. <i>Geografía Humana</i>	97
3.5.1. Generalidades económicas	97
3.5.2. Población y poblamiento	99
3.5.3. Estructuras agrarias	102
3.5.4. Actividad agrícola	104
3.5.5. Actividad ganadera y forestal	106
3.5.6. Industria	107
3.5.7. Minería	109
3.5.8. Comunicaciones y comercio	111
3.5.9. Geografía urbana de Córdoba	112
4. FUENTES ESTADISTICAS	115
4.1. <i>Estadísticas generales</i>	115
4.2. <i>Estadísticas de población</i>	116
4.3. <i>Estadísticas económicas</i>	117

	<i>Pág.</i>
5. CARTOGRAFIA Y FOTOGRAFIA AEREA	119
5.1. <i>Instituto Geográfico y Catastral</i>	119
5.2. <i>Servicio Geográfico del Ejército</i>	120
5.3. <i>Instituto Geológico y Minero</i>	122
5.4. <i>Ministerio de Agricultura</i>	124
5.5. <i>Junta de Andalucía. Centro de Estudios Territoriales y Urbanos</i>	124
5.6. <i>Mapas y planos históricos de interés</i>	127
5.7. <i>Fotografía aérea</i>	134
5.8. <i>Imágenes de satélites</i>	142
6. APENDICE BIBLIOGRAFICO COMPLEMENTARIO	142
7. INDICE ALFABETICO DE AUTORES	149

ESTUDIO INTRODUCTORIO

1. CARACTER GENERAL DE LA RECOPIACION

Una obra como la que tenemos en la mano, querido lector, es muy ingrato pergeñarla y confeccionarla y además se presta a la censura fácil. Lo primero, como se verá, porque reúne un material muy disperso, difícilmente catalogable con frecuencia y de contornos imprecisos siempre. Lo segundo porque cualquiera puede conocer un título o varios que no se incluyen y argüirlo como demérito. Pero aún a riesgo de estas o semejantes críticas, un pequeño equipo del Departamento de Geografía de la Universidad de Córdoba constituido por los que figuran como autores del libro, y con la ayuda valiosa de todos los demás miembros, durante varios años hemos reunido más de 800 títulos de aproximadamente 450 autores y nos decidimos a publicar esta bibliografía porque la consideramos de *gran utilidad*.

De gran utilidad en primer lugar nos parece la obra para los que de una u otra forma practicamos la Geografía en sentido estricto. Estudiantes, profesores e investigadores de la geografía cordobesa reiteradamente hemos comprobado que al iniciar un trabajo, modesto o de mayor envergadura, no disponíamos de un vademécum bibliográfico que nos iniciara y ayudase en el tema. Y repárese que pese a la postración general de la Geografía en nuestra provincia, esta necesidad puede que cada vez sea más perentoria porque nuestro territorio geográficamente aún es casi ignoto, porque —sin “provincialismos” inoportunos ni voluntarismos ineficaces— cabe concebirlo como una síntesis adecuada de geografía andaluza, y porque la urgencia de la óptica espacial concreta va desplazando las aproximaciones más abstractas no sólo vía científica sino también vía político-administrativa, por ejemplo con el auge de la llamada “política de ordenación del territorio”. Por todas estas razones, pues, un espacio como el cordobés, coherente y significativo dentro de Andalucía, y por demás poco estudiado geográficamente, espacialmente, tendrá que serlo en los próximos años, y para tal fin científico la bibliografía que presentamos sin duda puede ser útil.

Pero como se deduce de alguna alusión precedente, hoy más que nunca los estudios espaciales no constituyen objeto exclusivo de la Geografía. Las variadas ciencias de la Tierra, las también variadas ciencias sociales, las mismas disciplinas históricas o realizan estudios de tal índole o sienten la necesidad de “introducir” geográficamente sus temas. Y hasta tal punto es así que frecuentemente al Departamento de Geografía se le demanda bibliografía, cartografía y orientación para encuadrar geográficamente tal cual tesis, tesina o monografía de Historia, de Sociología, de Botánica, etc., para comprender de forma espacial adecuada tales o cuales hechos pretéritos o presentes, físicos o humanos, para estructurar o planificar acciones de ordenación del territorio en su sentido más lato o en el más restringido de “planes

de ordenación urbana”. No nos engañamos los geógrafos con tales solicitudes ni mucho menos nos envanecemos con ellas porque sabemos que en muchos casos —los más— se trata de una instrumentación más o menos zafia de nuestra disciplina a la que sólo muy reticentemente se le va reconociendo su autonomía científica, pero que muchos aún la siguen considerando como mera *arcilla* de la Historia, o del Urbanismo o de la Geología... Pero las demandas aludidas están ahí y hay que atenderlas. En adelante, pues, cuando para temas de geografía cordobesa se produzcan, este libro también podrá ser útil.

Y por último, pese al carácter nada didáctico que en principio tiene toda recopilación bibliográfica, a ésta también le conferimos este carácter para los niveles no universitarios de la enseñanza geográfica. Hoy la E.G.B. y el B.U.P. están empeñados en la impartición del “Programa de Cultura Andaluza” y con frecuencia necesitan saber qué cartografía y qué publicaciones geográficas existen sobre su localidad, sobre la provincia, para estructurar los temas espaciales más variados, para lo que puede ser útil también nuestra bibliografía. Porque ciertamente no se identifican “Geografía de Andalucía” y estudios sobre localidades concretas o provinciales pero a nadie se le escapa que la localidad —entorno vivido del niño— es la introducción necesaria de todo conocimiento geográfico y la provincia prolongación de aquél, y en el caso de la de Córdoba, como hemos dicho, síntesis de geografía andaluza.

Por otra parte, nuestra bibliografía *no es exhaustiva* y recoge evidentemente cuanto existe de *Geografía*, pero también muchos títulos que sin duda no tienen tal carácter y que podríamos calificar como de *parageográficas*, ambas dentro del horizonte cronológico de los siglos XIX y XX. Y ¿por qué esta inclusión de obras de disciplinas afines necesariamente selectiva y que siempre podrá tildarse como no exhaustiva?.

En primer lugar, porque la Geografía es ciencia de contornos imprecisos, y de aquí su permanente fragor epistemológico. Nace primero como saber totalizador y enciclopédico, ve posteriormente cercenado su objeto de estudio por el desarrollo de otras ciencias de la Tierra y disciplinas sociales, pero nunca ha perdido esa estrecha conexión con otros saberes físicos y humanos. Luego lógico es que en esta bibliografía no se renuncie a la reseña de títulos ciertamente no geográficos, pero que ayudan a comprender las distribuciones y hechos espaciales, objeto último de la Geografía.

Pero además ocurre que la bibliografía estrictamente geográfica sobre la provincia de Córdoba es aún muy escasa, encontrándose con frecuencia las referencias de tal carácter revueltas con adhesiones geológicas, históricas, socio-económicas, etc. Hecho explicable por lo demás, teniendo en cuenta el carácter reciente de la investigación geográfica estricta en España y más aún la marginación y perifricidad de la provincia de Córdoba. La causa es la juventud de la Universidad de Córdoba en relación con los Departamentos y especialidades de Geografía de las Universidades de Andalucía más tradicionales, a saber Sevilla y Granada. No obstante, justo es reconocer la singularidad y valor científico de los tres precursores de la geografía cordobesa: Casas-Deza, Carandell y Cabanás, cuyo abundante elenco de obras geográficas sobre Córdoba confirma cuanto decimos. Pero que también nos confirma en este carácter marginal de la tradicional geografía cordobesa por cuanto Casas-Deza era médico e historiador y Carandell y Cabanás geólogos, y los tres ciertamente han cultivado la Geografía de forma valiosa según los dis-

tintos contextos científicos en que vivieron, pero los tres también fueron geógrafos por derivación.

En suma, pues, que una recopilación bibliográfica sobre geografía cordobesa necesariamente tiene que contar con las aportaciones parageográficas existentes y que en el caso de Córdoba esto se ve magnificado porque la bibliografía estrictamente geográfica es escasa, aunque ciertamente útil. Por ello nosotros titulamos esta obra no “Bibliografía Geográfica” sino “Bibliografía para el Estudio Geográfico de la Provincia de Córdoba”.

2. ESTRUCTURA DE LA OBRA

Como puede observarse en el índice, la obra se divide en tres partes: Bibliografía estricta, Fuentes Estadísticas y Cartografía y Fotografía Aérea. Esta tríada de fuentes y materiales —aparte el campo o “paisaje”, palimpsesto vivo y no impreso en papel— es la que necesita el geógrafo para sus investigaciones. Veamos la estructura, problemática y la resolución de cada una de estas partes en la obra que nos ocupa.

A) Bibliografía

La problemática general de la distribución por materias de esta bibliografía reside en que no ha sido posible aplicar a la misma una estricta y convencional clasificación geográfica por la profusión ya comentada de disciplinas afines (3.3. *Estudios históricos de interés geográfico*; 3.4.1. *Geología*; 3.5.1. *Generalidades económicas*, etc.) y porque la producción según dichas materias puede ser muy desigual (primando sobremanera los estudios sobre la capital, por otra parte muy de acuerdo con su macrocefalia geográfica y protagonismo histórico dentro de la provincia).

A su vez, no siempre ha sido posible calificar nítidamente qué obras son netamente geográficas e incluirlas sin discusión en un apartado o epígrafe de tal carácter y cuáles presentan más bien caracteres parageográficos. Y por último, como es obvio, la inclusión de una obra no prejuzga nada sobre su calidad científica, siendo conscientes que algunas de ellas son muy modestas, casi irrelevantes, pero siempre en nuestra opinión aportan un dato o sugieren una idea, o denotan un cierto interés, aunque sea nimio, en una línea de conocimiento espacial.

Veamos problemas concretos de clasificación o de otro tipo en los apartados (con dos dígitos en el índice) y epígrafes (con un dígito).

- El apartado 3.1. *Obras generales sobre Andalucía* se ha concebido muy selectivamente, porque con criterio más laxo sin duda desbordaría nuestras pretensiones y en todo caso se ha pretendido que las obras incluidas siempre contengan análisis provinciales y por ende datos o apreciaciones sobre Córdoba.

- El significado de 3.2. *Obras de carácter geográfico general* está en que se refiere a obras que no son específicas según materias geográficas, o sea que son de “geografía global”, bien respecto al conjunto de la provincia (epígrafe 3.2.1.) o bien respecto a comarcas o localidades concretas (epígrafe 3.2.2.). Por extensión se incluyen aquí también *Guías de la provincia y ciudad* de Córdoba (epígrafe 3.2.3.) en cuanto que en general son omnicomprendivas de datos geográficos globales.

- El apartado 3.3. *Estudios históricos de interés geográfico* es una selección —y por tanto, como siempre subjetiva— de obras históricas útiles para la Geografía, y de aquí que comprenda un epígrafe —el 3.3.4.— de *Historia Económica*, que es la que más interesa al geógrafo. El epígrafe 3.3.3. *Ciudad de Córdoba* se justifica por la producción histórica desbordante sobre la capital del Califato.

- La *Geografía Física* (apartado 3.4.) sobre la provincia de Córdoba está completamente en ciernes y por tanto la articulación que de ella se hace en sus distintas ramas incluso pudiera dar la impresión de un desarrollo que no existe y generar un espejismo falaz del que se advierte. En efecto, no existen estudios globales de la provincia de Geografía Física, algunos de los epígrafes incluidos son ciertamente geográficos, incluso en sus títulos, y gran parte de la producción incluida en otros de titulación geográfica también tienen este carácter. Pero veamos estos epígrafes con algún detalle.

El 3.4.1. *Geología*, con diferencia es el que recoge más títulos por varias razones: a) Porque en Sierra Morena desde el siglo XIX han proliferado estos estudios como análisis de base para la explotación minera. b) Porque han incidido en el tema —y en parte a causa de lo anterior— autores muy prolíficos y prestigiosos como Carbonell y Trillo-Figueroa (con una ingente producción), Mallada, Hernández Pacheco, ponentes y realizadores del Congreso de 1927, Carandell (en su primera época), Cabanás, discípulos de Fontboté, etc. Tantos han sido estos autores que una inclusión sistemática de sus obras hubiese desbordado la amplitud y límites de una Bibliografía esencialmente geográfica y de aquí que se haya optado por una selección remitiendo a la obra especializada de Hernando Luna *Bibliografía geológico-minera de la provincia de Córdoba*, si bien actualizando su contenido, pues es de 1970, y completando las referencias bibliográficas dadas por este autor. Por el contrario, como puede observarse, las obras contenidas en el epígrafe 3.4.2. *Geomorfología*, específicamente geográfico, son mucho más escasas, ocurriendo otro tanto respecto al 3.4.3. *Climatología*, de cultivo y desarrollo muy recientes y embrionarios aún.

El epígrafe 3.4.4. *Biogeografía*, por idénticas razones, sólo ha sido posible pergeñarlo con propia identidad en base a una concepción muy amplia de esta rama geográfica, o sea comprendiendo en ella tanto suelos como vegetación, estudios botánicos y los escasos estudios existentes sobre zoología y zoogeografía.

Y por último, dentro de este apartado de Geografía Física, aparece el epígrafe 3.4.5. de *Hidrografía e Hidrología*, abierto también —y de aquí su doble denominación— no sólo a los aspectos más geográficos —Hidrografía— sino también a los hidrológicos e hidráulicos, de carácter afín a nuestra disciplina pero no estrictamente geográficos.

Nosotros, pues, con esta modesta aportación recopilativa ofrecemos al estudioso lo que en los aspectos físico-geográficos —y en disciplinas afines— se ha escrito sobre Córdoba. Pero ello es tan poco que sólo cabe consolarse con la esperanza de que su constatación atraiga y fomente el interés por esta tierra ignota.

- El apartado 3.5. *Geografía Humana* comprende muchas más obras pero de muy desigual valor y carácter. Veámoslo con el análisis de sus distintos epígrafes.

3.5.1. *Generalidades económicas* tiene más bien un carácter impreciso pero que viene forzado por la existencia de estudios e informes sobre la economía global de la provincia, que fue un género que se practicó profusamente por el sindicalismo vertical del franquismo, y al que se prestaba desde luego la estructura administrativa de entonces fuertemente centralizada a nivel provincial.

3.5.2. *Población y poblamiento* no plantea problema alguno de interpretación, debiendo advertirse, no obstante, que son escasísimos los trabajos sobre el segundo tema.

Si hay que explicar la diferencia entre los dos epígrafes que siguen: 3.5.3. *Estructuras agrarias* y 3.5.4. *Actividad agrícola*. Alberga el primero los estudios no directamente productivos —de estructuras— de toda la actividad agraria como los relativos a las estructuras de propiedad, regadíos, potencialidad agrícola, reforma y desarrollo agrario, problemática agraria general, catastro y parcelario, cooperativismo, empresa agraria, etc.

Por el contrario, los estudios productivos y/o sectoriales de carácter agrario se recogen en los dos epígrafes que siguen, distinguiendo entre 3.5.4. *Actividad agrícola*, en su sentido estricto de relativa a cultivos (por más que ella sea una concepción —la de la geografía agrícola— un tanto “demodée”) y 3.5.5. *Actividad ganadera y forestal* (también comprensiva de la cinegética, de tantísima importancia hoy en la Sierra Morena cordobesa) unidas porque la bibliografía que han generado es poco abundante.

3.5.6. *Industria* no plantea problema alguno, y 3.5.7. *Minería*, a causa del “boom” de esta actividad en Sierra Morena a partir de la segunda mitad del siglo XIX, exige unas puntualizaciones: en la medida de lo posible se ha distinguido entre estudios geológicos con vistas a la minería que se incluyen en el correspondiente epígrafe de Geografía Física y los que se refieren a la actividad humana del sector, que son los que aquí están comprendidos; pero como éstos son muchos sobre todo en el cénit minero del XIX y XX, también se han seleccionado y remitimos además a la obra ya aludida de Hernando Luna.

3.5.8. *Comunicaciones y comercio* es epígrafe sin problemas, máxime comprobando su exigüidad de contenido.

Y por último 3.5.9. se titula *Geografía Urbana de Córdoba*. Su carácter singular —sin referencia a estudios urbanos de los pueblos— obedece a que éstos prácticamente no existen y las referencias en tal sentido —sobre todo de tipo histórico— han ido a parar a los epígrafes sobre “historias comarcales y locales” y sobre “población y poblamiento”. Pero los títulos algo más abundantes sobre geografía urbana de Córdoba tampoco deben prestarse a equívoco porque en la mayor parte de los casos se trata de trabajos muy puntuales y de escasa trascendencia, de fuerte impronta historicista y/o de metodología muy dudosa. Tampoco la geografía de la ciudad de Córdoba ha tenido mucha fortuna hasta el momento, desde luego como tantos otros aspectos geográficos de nuestra provincia.

B) Fuentes Estadísticas

No exige este capítulo precisiones aclaratorias similares a las hechas para el anterior y el lector de seguro que tendrá clara idea de lo pretendido en él con tres puntualizaciones sobre su contenido: a) Sólo se incluyen fuentes estadís-

ticas publicadas, sin referirse por tanto a instituciones, organismos o archivos donde sin elaborar pueden encontrarse datos de base. b) Se han desechado por su magnitud, que desbordaría las pretensiones de este trabajo, todo el corpus estadístico referido al conjunto de España, centrándose en estadísticas específicas de la provincia de Córdoba, tanto de organismos nacionales, regionales o provinciales (caso de la Cámara Oficial de Comercio e Industria). c) Y por último, dentro de todas las estadísticas se ha constreñido aún más al contenido, ciñéndose sobre todo a demografía y actividades económicas, ambas de absoluta impronta geográfica, prescindiendo de otras estadísticas sociales, culturales, judiciales o de temas aún más específicos, sin duda de interés geográfico menor.

De acuerdo con todo ello el capítulo se divide en tres apartados: 4.1. *Estadísticas generales*, que comprende reseñas estadísticas y anuarios de la provincia de Córdoba de gran utilidad aunque harto escasos; 4.2. *Estadísticas de población*, las más abundantes por la proliferación de publicaciones de este tipo —censales o no— del Instituto Nacional de Estadística, con frecuencia referidas a las provincias; y 4.3. *Estadísticas económicas*, del I.N.E., de distintos departamentos ministeriales y sobre todo del Ministerio de Agricultura.

C) Cartografía y Fotografía aérea

Conviene analizar la estructura de este capítulo dividiendo entre *Cartografía* por un lado y *Fotografía aérea* por otro.

Respecto a la primera debe advertirse sobre tres aspectos: 1) Que se especifican los mapas realmente existentes de la provincia de Córdoba y no sólo las series cartográficas, porque con frecuencia los mapas concretos de ellas pueden faltar total o parcialmente con referencia a nuestro territorio. De aquí las representaciones gráficas que se adjuntan para la comprobación de tales extremos. 2) Que se especifica sólo la cartografía oficial y no la privada, ya que ésta es muy difícil de precisar supuesta su dispersión y parcialidad temática. 3) Que nuestra recopilación en general está referida a cartografía actual, con sólo una representación muy parcial para la histórica, como se verá. La situación de los archivos e investigación histórica cordobeses y la mayor funcionalidad geográfica de la cartografía de hoy aconsejan —creemos— este tratamiento del capítulo.

Y así las cosas, la cartografía que se incluye podemos dividirla en tres conjuntos: topográfica y de base, temática, e histórica y de la ciudad de Córdoba:

a) *Cartografía topográfica*: Es la explicitada en los apartados 5.1. *Instituto Geográfico y Catastral* y 5.2. *Servicio Geográfico del Ejército*. Del análisis de lo existente en este tipo de cartografía se deduce que la provincia dispone de mapas generales de gran escala —por encima de 1:200.000—, que también está toda ella cubierta por el básico mapa topográfico nacional de escala 1:50.000, y que es muy escasa la cartografía de detalle con escala inferior a 1:25.000, que evidentemente debería impulsarse.

b) *Cartografía temática*: Comprendida en los apartados 5.3. *Instituto Geológico y Minero* y 5.4. *Ministerio de Agricultura*, se deduce de ella que prácticamente sólo hay cartografía temática cordobesa de carácter geológico y

agrario. Por fortuna ésta última en su excelente versión del Mapa de Cultivos y Aprovechamientos 1:50.000 se encuentra completa, a diferencia de otras provincias donde aún está muy atrasada.

Y en lo que respecta a la cartografía geológica el mapa de síntesis 1:200.000 está completo, pero es insuficiente en razón de la misma escala y en razón de la heterogeneidad de sus fuentes. Y el mucho más interesante y útil 1:50.000 presenta para Córdoba muchas limitaciones: aún hoy bastantes hojas sin publicar y otras muchas son de la 1.^a serie, en general anticuadas, siendo en consecuencia menos de las deseables las que han aparecido de la “serie magna” y menos aún las que disponen de ambas series que con frecuencia se complementan adecuadamente.

c) *Cartografía histórica y de la ciudad de Córdoba*. La primera —provincial, comarcal o de la ciudad de Córdoba— como dijimos es muy parcial, y, como puede deducirse de su especificación en el texto, en buena medida se encuentra en la Cartoteca del Servicio Geográfico del Ejército, que ha dado a la luz sus existencias. No obstante, para los planos de la Ciudad de Córdoba ésta se diversifica más, completándose con otros de otras procedencias y con los planos de la revisión del Plan General de Ordenación Urbana de 1984.

La *Fotografía Aérea*, como puede observarse en el texto, comprende vuelos oficiales y privados, y creemos —salvo error— que la relación era completa en torno a finales de 1984. No obstante, la descoordinación que rige en la materia y la profusa utilización de la fotografía aérea para los fines más variados pueden haberla incrementado algo y en cualquier caso inducido alguna omisión.

Por último, aparece en el libro un *Índice Alfabético de Autores*, seguidos en cada caso por una o varias cifras, que ayudan a localizar sus obras pero que están referidas no a las páginas en que se encuentran sino al número de orden correlativo que precede a cada una de ellas.

3. DIAGNOSTICO SOBRE LA GEOGRAFIA PROVINCIAL

Por supuesto que la finalidad esencial de la bibliografía que comentamos es servir de espejo que ayude a identificar los trabajos geográficos o parageográficos que existen sobre la provincia de Córdoba. Pero qué duda cabe que su análisis y articulación ha ayudado también a sus autores —y sin duda puede ayudar a los lectores— para hacer un diagnóstico sobre el estado en que se encuentra la geografía cordobesa. Diagnóstico que en conjunto nos parece que arroja sobre ésta el siguiente balance:

a) Los estudios geográficos sobre el solar cordobés son *escasos*, y desde luego más exigüos que los que pueden presentar otros territorios andaluces y españoles.

b) Se trata por otra parte de una obra *parcial* (o sea, centrada en aspectos y zonas concretas de la provincia de Córdoba), *dispersa y variopinta* (tanto por lo que se refiere al tiempo, a las publicaciones en que aparece y a los objetos de estudio) y *poco sistemática* (sin que en general responda a líneas de investigación coherentes).

c) Y por último —y no sin conexión con lo anterior— hay en ella un predominio de los *estudios parageográficos o propios de ciencias afines* a la Geo-

grafía, debiéndose resaltar en concreto la gran profusión de estudios teñidos de historicismo, geológicos y económicos, en la mayoría de los casos hechos por no geógrafos.

Estos caracteres de conjunto, que sintéticamente pueden resumirse en la expresión “anemia de la geografía cordobesa”, obedecen sin duda a la aludida situación periférica de nuestra provincia en relación con las redes de las universidades más tradicionales de Andalucía —Granada y Sevilla— y al hecho —a ello ligado— de no haber tenido Córdoba hasta tiempos recientes ninguna institución geográfica *ad hoc*, precisamente cuando esta disciplina se estaba consolidando en España según una epistemología y técnicas de trabajo genuinas y auténticamente científicas.

Pero ¿hay que deducir de todo ello que lo publicado y recogido en esta bibliografía no tiene valor y que hay que desecharlo? De ninguna manera opinamos así. Es más no parece que teniendo como base lo existente se puede acometer un estudio geográfico sistemático de la provincia, en base a los siguientes presupuestos y líneas de actuación:

- El corpus de *fuentes estadísticas, cartografía y fotografía aérea* de que se dispone no es menor que el existente para otras provincias andaluzas y españolas y por tanto aquéllas pueden constituir una base sólida para los análisis geográficos sistemáticos de la provincia. No obstante, se echa de menos, sobre todo en cartografía, la existencia de mapas y planos de pequeña escala que por los organismos provinciales competentes deberían impulsarse bien para toda la provincia, bien con carácter más puntual (por ejemplo planos de todos nuestros pueblos).

- Va existiendo una *literatura geográfica y económica de Andalucía*, relativamente abundante, regida por el “leiv-motiv” del “subdesarrollo andaluz” y más recientemente por el de los desequilibrios comarcales intrarregionales, que obviamente ayuda mucho a comprender nuestra provincia dentro del contexto de su región. En esta línea de análisis sería deseable profundizar geográficamente en cómo y por qué Córdoba tan resueltamente se ha sumergido en ese “Eje Interior de Andalucía”, quintaesencia del subdesarrollo andaluz, y en los desequilibrios comarcales provinciales tan agudos que ello conlleva. Evidentemente que esta línea de investigación debería trascender el plano meramente académico, adoptar un carácter interdisciplinar e impulsar un cambio de tendencia.

- En *Geografía Física*, como hemos repetido, contamos con estudios geológicos valiosos y en detalle que se agradecen teniendo en cuenta la complejidad litológica, estructural y tectónica sobre todo de las grandes unidades provinciales de Sierra Morena y Subbéticas. No obstante, todas las otras ramas de la Geografía Física —incluida la Geomorfología— se encuentran muy en ciernes, aunque en algún caso con cierta esperanza de superación según los estudios en curso. Así las cosas, quizás una línea de investigación fructífera sería la de análisis del paisaje integrado, a los que se presta la nítida compartimentación de la provincia en tres grandes unidades naturales: Sierra Morena, Depresión del Guadalquivir y Sierras Subbéticas.

- Para el conjunto de la Geografía Humana, como también se ha repetido, son abundantes pero de valor muy desigual los *estudios históricos*, proliferación comprensible teniendo en cuenta el “boom” historicista de los dos últimos siglos, a que se refiere nuestra bibliografía y el gran protagonismo histórico del solar provincial y sobre todo de la capital. Dichos estudios, teniendo

en cuenta los condicionamientos aludidos sin duda son útiles para el geógrafo cordobés, y por ello se acogen generosamente en nuestra obra. Pero constituyen para él también un peligro porque generando una cierta alienación historicista —tan frecuente, por otra parte, en la geografía española— pueden inducir olvido y superficialidad en el análisis de los procesos espaciales actuales, que constituyen el objeto inequívoco de nuestra disciplina.

- Respecto a la *Demografía* no son despreciables algunos estudios que sobre la provincia se han hecho últimamente, pero son aún muy insuficientes. Siendo urgente en este sentido la evaluación sistemática de la actual demografía cordobesa, profundamente alterada por las emigraciones de los últimos decenios y cuyo resultado sobrecogedor constituye un ingrediente básico de su profundo subdesarrollo. El momento actual, por lo demás, es muy propicio para esta línea de investigación porque disponemos ya de los datos del último censo y porque la ralentización de la emigración a causa de la crisis económica ha conferido al comportamiento demográfico cordobés un cierto sosiego.

- Sin duda es en la *Geografía Agraria* cordobesa donde el estudioso puede encontrar en nuestra bibliografía más títulos, y muchos de ellos relativamente actuales y estrictamente geográficos. No obstante, aún se dista de conocer a fondo sus “mecanismos fundamentales”, de haber comprendido su origen y evolución y clasificado adecuadamente sus estructuras, de haber estudiado en profundidad algunos de sus sectores como el regadío, etc. Para conseguir todo ello además con cierto éxito sería conveniente una cierta coordinación, inexistente, aunque sólo fuese entre los organismos universitarios que se ocupan de lo agrario, a saber: E.T.S.I.A., Facultad de Veterinaria, E.T.E.A., Departamentos de Geografía.

- Prácticamente es inexistente una geografía cordobesa *industrial, comercial, del transporte y de las comunicaciones*, primando en los escasos estudios que se recogen los enfoques económicos e históricos. Y sin embargo con un estudio serio sobre estos temas, que es urgente, probablemente se confirmaría el carácter paradigmático de la coherente articulación comercial y viaria de la provincia de Córdoba en torno a su capital, que constituye uno de los rasgos geográficos más atrayentes de nuestro territorio.

- Y, por último, casi nada hay sobre *Poblamiento y Hábitat* cordobeses, y algo más, pero con frecuencia harto discutible sobre *Geografía Urbana de Córdoba*, aunque en este último caso con estudios en curso muy prometedores. Ante este panorama, dos líneas de investigación están muy claras. Por una parte, la definición y caracterización morfológica y funcional de nuestros pueblos, híbrido urbano-rural de un poblamiento genuino del Sur de España —y alguna otra parte muy localizada de Europa como Sicilia—. Y, por otra, el estudio a fondo de la capital, muestrario sin igual de las realizaciones urbanísticas españolas desde época romana, pero cuyas secuencias exactas o se desconocen o están desvirtuadas por el tópico histórico inconsistente.

Pero realizado este diagnóstico de geografía provincial y esbozadas algunas líneas de estudio que se deducen de los hechos y de la bibliografía existente, por último inquirir sobre el fundamento mismo de una *Geografía de la Provincia de Córdoba*. ¿Es correcto y oportuno siquiera que se piense en ella? ¿No contradice su sola mención la tendencia actual de superación de las provincias? Desde un punto de vista muy pragmático, la debilidad misma de la bibliografía comentada atestigua que con una concepción poco especiali-

zada de los estudios geográficos, su onda expansiva ha afectado poco a nuestro territorio. Pero evidentemente no estriba aquí la base científica de una geografía provincial cordobesa. Ella hay que asentarla —como se ha reiterado— en la coherencia espacial de su territorio, perfectamente articulado en torno a su capital y con conciencia “vívida” de su singularidad (por supuesto dentro de Andalucía) que se ha forjado en la continuidad secular del reino histórico de Córdoba, esencialmente el mismo no sólo a partir de la conquista cristiano-medieval sino también en época musulmana, y reconocido igualmente —salvo ajustes insignificantes— en la división provincial de Javier de Burgos de 1833. De forma, pues, que sea o no sea artificial el hecho provincial en otras partes de España, ciertamente no lo fue ni lo es en el caso de Córdoba. Y de aquí la justificación de su estudio específico realizado, por otra parte, por esa síntesis que supone de geografía andaluza en base a su centralidad dentro de la región y en base a la comprensión que realiza de las tres grandes unidades morfotectónicas y naturales de Andalucía: Sierra Morena, Depresión del Guadalquivir y Sierras Subbéticas, una de las partes externas de la Cordillera Bética.

Sirva por tanto esta bibliografía —y este es el deseo de sus autores— para ayudar al estudio de una parte de Andalucía, la provincia de Córdoba, que entendemos con características genuinas, personalidad propia y geográficamente como tierra ignota hasta el momento presente.

ABREVIATURAS DE REVISTAS

- A.G.A. = Andalucía, ganadera y agrícola.
A.I.N.E.M.L.G. = Anales del Instituto de Enseñanza Media "Luis de Góngora".
A.Z. = Archivos de Zootecnia.
B.C.M.G.E. .. = Boletín de la Comisión del Mapa Geológico de España.
B.C.O.M.C. .. = Boletín de la Cámara Oficial Minera de Córdoba.
B.C.O.P.C. .. = Boletín de la Cámara Oficial de la Propiedad Urbana de Córdoba.
B.I.G.M.E. .. = Boletín del Instituto Geológico y Minero de España.
B.O.M. = Boletín Oficial de Minas.
B.R.A.C. = Boletín de la Real Academia de Córdoba.
B.R.A.H. = Boletín de la Real Academia de la Historia.
B.R.S.E.H.N. . = Boletín de la Real Sociedad Española de Historia Natural.
B.S.G.F. = Bulletin de la Société Géologique de France.
C.G.U.G. = Cuadernos Geográficos de la Universidad de Granada.
C.H.A. = Actas del I Congreso de Historia de Andalucía.
C.H.M.A. ... = Actas del I Coloquio de Historia Moderna de Andalucía.
C.R.A.S.P. .. = Comptes Rendues Academies des Sciences de Paris.
E.G. = Estudios Geográficos.
E.I. = Economía Industrial.
E.P.A.P. = El Progreso Agrícola y Pecuario.
M.C.V. = Mélanges de la Casa de Velázquez.
N.C.I.G.M.E. . = Notas y Comunicaciones del Instituto Geológico y Minero de España.
R.M.M.I. = Revista Minera, Metalúrgica y de Ingeniería.
V.C. = Vida y Comercio.

3. DISTRIBUCION BIBLIOGRAFICA POR MATERIAS

3.1. Obras generales sobre Andalucía

- 1 ALCAZAR MOLINA, C. (1930): *Las colonias alemanas de Sierra Morena. Notas y documentos para su historia*. Madrid, Publicaciones de la Universidad de Murcia, 164 pp.
- 2 ARTOLA, M. y Otros (1978): *El latifundio. Propiedad y explotación, ss. XVIII-XX*. Madrid, Ministerio de Agricultura, Serie "Estudios", 197 pp.
- 3 AZCARATE RISTORI, J.M. y Otros (1980): "Andalucía". En *Tierras de España*, Barcelona, Noguer, vol I, 381 pp.
- 4 BERNAL, A.M. (1974): *La propiedad de la tierra y las luchas agrarias andaluzas*. Barcelona, Ariel, 190 pp.
- 5 BERNAL, A.M. y Otros (1979): *Tourisme et développement regional en Andalousie*. Paris, Publications de la Casa de Velázquez, Edit. Boccard, 314 pp.
- 6 BOSQUE MAUREL, J. (1968): "Andalucía". En *Geografía Regional de España*. Barcelona, Ariel, pp. 387-442.
- 7 BOSQUE MAUREL, J. (1968-69): "La distribución de la explotación agraria en Andalucía". *Anales de Sociología*, n.º 4-5, pp. 3-10.
- 8 BOSQUE MAUREL J. (1972): "Un mapa de utilización del suelo en Andalucía". En *José Manuel Casas Torres (1944-1969). Veinticinco años de docencia universitaria. Homenaje a su labor*, pp. 47-50.
- 9 BOSQUE MAUREL, J. (1980): "La España del Sur. Andalucía". En *Los paisajes rurales de España*. Valladolid, Asociación de Geógrafos Españoles, pp. 191-204.
- 10 BOSQUE MAUREL, J. y VILLEGAS MOLINA, F. (1967): *Factores geográficos en el desarrollo económico de Andalucía*. Granada, Estudio para la Comisaría del Plan de Desarrollo.
- 11 BURGOS, A. (1971): *Andalucía. ¿Tercer Mundo?* Barcelona, Ediciones 29, 211 pp.
- 12 CAMARAS DE COMERCIO E INDUSTRIA Y NAVEGACION DE ANDALUCIA (1978): *Estructura económica de Andalucía*. Jaén, Gráficas Nova, 757 pp.
- 13 CAMPS GARCIA, C. (1978): *La industria andaluza*. Barcelona, Banco Industrial de Cataluña, 303 pp.
- 14 CAPEL MOLINA, J.J. y ANDUJAR CASTILLO, F. (1978): El mapa pluviométrico de Andalucía. *Paralelo 37º*, n.º 2, pp. 197-209.
- 15 CAPELO MARTINEZ, M. (1963): *Fundamentos del desarrollo económico de Andalucía*. Madrid, C.S.I.C., 349 pp.
- 16 CARBONELL TRILLO-FIGUEROA, A. (1926): *La línea tectónica del Guadalquivir*. Madrid, XIV Congreso Geológico Internacional, 200 pp.
- 17 CARRION, P. (1975): *Los latifundios en España. Su importancia. Origen. Consecuencias y solución*. Barcelona, Ariel, 2.ª edic., 393 pp.

- 18 CASTILLEJO GORRAIZ, M. y Otros (1983): *Andalucía. Informe a Juan Pablo II*. Córdoba, Monte de Piedad y Caja de Ahorros de Córdoba, 407 pp.
- 19 COMIN, A.C. (1965): *La España del Sur*. Madrid, Tecnos, 583 pp.
- 20 COMIN, A.C. (1970): *Noticia de Andalucía*. Madrid, Edit. Cuadernos para el Diálogo, 324 pp.
- 21 CONFEDERACION HIDROGRAFICA DEL GUADALQUIVIR (1977): *Guadalquivires*. Cádiz, Gráficas del Exportador, 593 pp.
- 22 CUADRADO ROURA, J.R. y TORRES BERNIER, E. (1980): "La economía andaluza" (I). *Papeles de Economía Española*, n.º 5, pp. 266-303.
- 23 DELGADO CABEZA, M. (1981): *Dependencia y marginación de la economía andaluza*. Córdoba, Monte de Piedad y Caja de Ahorros, 249 pp.
- 24 DOMINGUEZ ORTIZ, A. (dir.) (1982): *Historia de Andalucía*. Barcelona, Planeta-Cupsa Editorial, 8 vols.
- 25 DRAIN, M.; MAZARRASA, R. y Otros (1980): *Los Andaluces*. Madrid, Itsmo, 593 pp.
- 26 GARCIA BARBANCHO, A.G. (1976): "Las emigraciones andaluzas, Hoy". *C.H.A., Andalucía Hoy*, pp. 103-122.
- 27 GARCIA BARBANCHO, A.G. (1979): "Empleo y paro en Andalucía". *Revista de Estudios Regionales*, n.º extraordinario, vol. I, pp. 273-314.
- 28 GARCIA BARBANCHO, A.G. (1980): "Empleo y paro en Andalucía. Evaluación reciente". *Revista de Estudios Regionales*, n.º extraordinario, vol. II, pp. 465-480.
- 29 GARCIA BARBANCHO, A.G. (1980): *La población andaluza*. Granada, Publicaciones de la Universidad de Granada, 58 pp.
- 30 GARCIA BARBANCHO, A.G. y Otros (1978): *Seis conferencias sobre economía andaluza*. Sevilla, Instituto de Desarrollo Regional, 200 pp.
- 31 GODOY LOPEZ, L. (1969): *La ganadería andaluza*. Granada, Publicaciones del Instituto de Desarrollo Regional y la Universidad de Granada.
- 32 GRUPO E.R.A. (ESTUDIOS RURALES ANDALUCES). (1980): *Las agriculturas andaluzas*. Madrid, Ministerio de Agricultura, 510 pp.
- 33 HERMET, G. (1966): *Problemas del Sur de España*. Madrid, Edit. Zyx, 176 pp.
- 34 HERNANDEZ PACHECO, E. (1926): *La Sierra Morena y la Llanura Bética (Síntesis Geológica)*. Madrid, XIV Congreso Geológico Internacional, 139 pp.
- 35 HERNANDEZ PACHECO, E. (1944): *Historia Geológica del Guadalquivir*. Madrid, Asociación Española para el Progreso de las Ciencias, Imp. de C. Bermejo, 43 pp. También en *B.R.A.C.*, n.º 51, pp. 383-404.
- 36 INSTITUTO DE DESARROLLO ECONOMICO (1970): *Estudio Socioeconómico de Andalucía*. Madrid, Publicaciones del Instituto de Desarrollo Económico, 3 vols., 1.764 pp.

- 37 INSTITUTO GEOLOGICO DE ESPAÑA (1926): *De Sierra Morena a Sierra Nevada (Reconocimiento Orogénico de la Región Bética)*. Madrid, XIV Congreso Geológico Internacional, 148 pp.
- 38 INSTITUTO PARA LA CONSERVACION DE LA NATURALEZA (I.C.O.N.A.). (1977): *Inventario forestal nacional. Región de Andalucía Occidental*. Madrid, Ministerio de Agricultura, Subdirección General de la Protección de la Naturaleza, 140 pp.
- 39 LARA SANCHEZ, F. (1977): *La emigración andaluza. Análisis y testimonios*. Madrid, Edit. De la Torre, 239 pp.
- 40 LOPEZ DE SEBASTIAN, J. (1968): *Reforma agraria en España. Sierra Morena en el siglo XVIII*. Madrid, Siglo XXI, 231 pp.
- 41 LOPEZ ONTIVEROS, Agustín (1978): *El sector oleícola y el olivar. Oligopolio y coste de recolección*. Madrid, Ministerio de Agricultura, 220 pp.
- 42 LOPEZ ONTIVEROS, Agustín (1979): *¿Qué pasa con el olivar?* Granada, Instituto de Desarrollo Regional de Andalucía, 176 pp.
- 43 LOPEZ ONTIVEROS, Agustín (1982): *Las cooperativas olivareras andaluzas. Una realidad problemática*. Córdoba, Monte de Piedad y Caja de Ahorros de Córdoba, 200 pp.
- 44 LOPEZ ONTIVEROS, Agustín (1982): *Las comarcas olivareras andaluzas*. Madrid, I.N.I.A., 197 pp.
- 45 LOPEZ ONTIVEROS, Antonio (1977): "El problema de la tierra y la reforma agraria en Andalucía". *V Coloquio de Geografía*, pp. 471-476.
- 46 LOPEZ ONTIVEROS, Antonio (1978): "Medio físico e historia como conformadores del latifundismo andaluz". *Agricultura y Sociedad*, n.º 9, pp. 235-255.
- 47 LOPEZ ONTIVEROS, Antonio (1978): "Algunos aspectos de la evolución reciente de la agricultura andaluza". En *La economía agraria en la historia de España. Propiedad, explotación, comercialización, rentas*. Madrid, Alfaguara y Fundación Juan March, pp. 245-254.
- 48 LOPEZ ONTIVEROS, Antonio (1981): "La propiedad de la tierra bética en el tránsito del Antiguo al Nuevo Régimen". En *La propiedad de la tierra en España*, Alicante, Publicaciones de la Universidad de Alicante, pp. 113-126.
- 49 LOPEZ ONTIVEROS, Antonio (1981): "Evolución de los sistemas agrarios en el Valle del Guadalquivir". En *Córdoba. Apuntes para su historia*. Córdoba, Monte de Piedad y Caja de Ahorros de Córdoba, pp. 89-105.
- 50 MAAS, J.H.M. (1981): *Spaanse Latifundios. Bodemgebruik en werkgelegenheid op de grote landbouwbedrijven van Sevilla en Córdoba*. Nijmegen, Geografisch en Planologisch Instituut, 416 pp.
- 51 MALEFAKIS, E. (1972): *Reforma agraria y revolución campesina en la España del siglo XX*. Barcelona, Ariel, 523 pp.
- 52 MATA OLMO, R. (1982): *Evolución de los sistemas agrarios en el Valle del Guadalquivir, ss. XVIII-XX*. Madrid, Tesis Doctoral inédita, ejemplar mecanografiado, 1.126 fols.

- 53 NADAL, J. (1980): "Andalucía, paraíso de los metales no ferrosos". En *Historia de Andalucía*, Barcelona, Cupsa y Planeta, vol. VII, pp. 399-459.
- 54 OCAÑA OCAÑA, C. (1980): "El problema del Sur de España". En *La región y la geografía española*. Valladolid, Asociación de Geógrafos Españoles, pp. 259-267.
- 55 PALACIOS BAÑUELOS, L. (1977): *Sociedad y economía andaluza en el siglo XIX: Montes de Piedad y Caja de Ahorros*. Córdoba, Monte de Piedad y Caja de Ahorros, 2 vols., 704 pp.
- 56 PARSONS, J.M. (1962): "The acorg-hog economy of the oak woodlans of Southwestern Spain". *The Geographical Review*, vol. LII, pp. 211-235. Trad. española en *E.G.*, vol. XXVII, 1966, pp. 309-329.
- 57 PAYNO GALVARRIATO, J.A.; LOVELACE GUIASOLA, R. y Otros (1983): *Claves para el desarrollo económico de Andalucía. Informe a la Junta de Andalucía sobre las potencialidades económicas de Andalucía en la perspectiva de la entrada en la C.E.E.* Sevilla, Junta de Andalucía, 501 pp.
- 58 PEZZI, M.C. (1982): *La comarcalización de Andalucía*. Granada, Publicaciones de la Universidad y Excm. Diputación de Granada, 183 pp.
- 59 RALLO, A. (1981): *Andalucía marginada. Economía del subdesarrollo. Hechos y cifras*. Sevilla, Argantonio, 200 pp.
- 60 RAPOSO SANTOS, J.M.; HIGUERA MONTEJO, R. y Otros (1974): *Situación actual y perspectivas de desarrollo de Andalucía Occidental*. Madrid, Confederación Española de Cajas de Ahorro, 4 vols., 2.570 pp.
- 61 RODRIGUEZ ALCAIDE, J.J. y Otros (1976): *Un programa económico para Andalucía (1976-1979)*. Sevilla, Instituto de Desarrollo Regional, 350 pp.
- 62 ROMERO, J.J. y ZOIDO, F. (1977): *Colonización agraria en Andalucía*. Sevilla, Instituto de Desarrollo Regional, 258 pp.
- 63 ROUX, B. (1975): "La Sierra Morena: víctima del desarrollo capitalista". *Información Comercial Española*, n.º 503, pp. 34-47.
- 64 SAENZ LORITE, M. (1980): "La división regional de España. España del Sur". En *La Región y la Geografía Española*. Valladolid, Asociación de Geógrafos Españoles, pp. 147-160.
- 65 SERMET, J. (1956): *La España del Sur*. Barcelona, Juventud, 360 pp.
- 66 SERMET, J. (1975): *Andalucía como hecho regional*. Granada, Publicaciones de la Universidad de Granada, 137 pp.
- 67 SOLE SABARIS, L. (1978): "Los rebordes oriental y meridional de la Meseta: Cordillera Ibérica y Sierra Morena. Cordilleras Béticas y Depresión del Guadalquivir". En *Geografía General de España*. Barcelona, Ariel, pp. 74-83 y pp. 110-121.
- 68 TORRES BALBAS, L. (1971): *Ciudades Hispanomusulmanas*. Madrid, Ministerio de Asuntos Exteriores e Instituto Hispano-Arabe de Cultura, 2 vols.

- 69 TORRES BERNIER, E. (1979): "El sector turístico en Andalucía: instrumentalización y efectos impulsores". *Revista de Estudios Regionales*, vol. I, pp. 377-442.
- 70 VAQUERO CANTILLO, E. (1923): *Del drama de Andalucía. Recuerdos de luchas rurales y ciudadanas*. Puente Genil, Imp. de B. Giménez, 401 pp.
- 71 VELARDE FUERTES, S. (dir.) (1982): *Decadencia y crisis en Andalucía. Una interpretación económica*. Sevilla, Instituto de Desarrollo Regional, 1.087 pp.
- 72 VILLEGAS MOLINA, F. (1972): "Obras hidráulicas y nuevos regadíos en el Valle del Guadalquivir". En *José Manuel Casas Torres. (1944-1969). Veinticinco años de docencia universitaria. Homenaje a su labor*. Zaragoza, pp. 385-398.

3.2. Obras de carácter geográfico general

3.2.1. De índole provincial

- 73 ALVAREZ SOTOMAYOR, A. (1837): *Cartilla geográfica de la provincia de Córdoba*. Córdoba, Santaló, 208 pp.
- 74 BERNALDO DE QUIROS, C. (1919): "Tierras de Córdoba". *Peñalara*, pp. 65-68.
- 75 CABANA PAREJA, R. (1962): "Notas para el estudio de las comarcas naturales de la provincia de Córdoba". *E.G.*, n.º 88, pp. 353-387.
- 76 GIL MUÑIZ, A. (1934): *La geografía de la provincia de Córdoba para la escuela primaria*. Córdoba, Imp. La Sultana, 20 pp.
- 77 JUNTA DE ANDALUCIA (1984): *Plan de protección del medio físico de la provincia de Córdoba*. Córdoba, Consejería de Política Territorial, 85 pp.
- 78 LOPEZ ONTIVEROS, Antonio (1982): "Observaciones sobre el pensamiento geográfico y temas cordobeses en la obra de C. Bernaldo de Quirós". *Axarquía*, n.º 5, pp. 195-208.
- 79 LOPEZ ONTIVEROS, Antonio (1984): "La comarcalización de Andalucía: un proyecto de cambio radical". *La Voz de Córdoba*, 6 de enero, pp. 14-15.
- 80 LOPEZ ONTIVEROS, Antonio (1985): "Comarcalizaciones de la provincia de Córdoba". *E.G.*, vol. XLVII, n.º 182-183, pp. 7-44.
- 81 LOPEZ ONTIVEROS, Antonio (dir.); VALLE BUENESTADO, B.; DOMINGUEZ BASCON, P.; TORRES ESQUIVIAS, J.A.; MOLINA, F. y Otros (1985): *Geografía de la provincia de Córdoba*. Sevilla, Edit. Gever, 380 pp.
- 82 RAMIREZ DE LAS CASAS DEZA, L. M.^a (1986, 2.^a ed.): *Corografía Histórico-Estadística de la provincia y obispado de Córdoba*. Estudio introductorio y Edición a cargo de Antonio López Ontiveros. Córdoba, Monte de Piedad y Caja de Ahorros de Córdoba, 2 vols.

- 83 RAMIREZ DE LAS CASAS DEZA, L.M.^a (1841): *Breve tratado de geografía de la provincia de Córdoba para uso de los colegios y escuelas de la misma*. Córdoba, Imp. de García, III pp.
- 84 SOLANO MARQUEZ, F. (1976): *Pueblos cordobeses de la A a la Z*. Córdoba, Publicaciones de la Excma. Diputación Provincial de Córdoba, Serie Estudios Cordobeses, n.º XII, 546 pp.

3.2.2. Comarcales y locales

- 85 AVILES y MERINO, F. (1906): *La Sierra de Córdoba. Condiciones que la hacen ser fuente de riqueza y de salud, tesoro inagotable de bienes, por su situación, producciones, amenidad y belleza*. Madrid, Imp. de Ricardo Rojas, 63 pp.
- 86 BARROSO RODRIGUEZ, A. (1984): *Estudio de las comarcas Campiña Alta y Penibética de Córdoba. Directrices básicas para su ordenación territorial*. Córdoba, Excma. Diputación Provincial, 268 pp.
- 87 CABANAS PAREJA, R. (1967): "Los Pedroches". *E.G.*, vol. XXVIII, n.º 106-107, pp. 23-88 y 197-242.
- 88 CABANAS PAREJA, R. (1968): "Aspectos geográficos y geológicos de los territorios colonizados". *B.R.A.C.*, n.º 88, pp. 29-32.
- 89 CARANDELL PERICAY, J. (1922): "Nota acerca de una excursión geográfica a Priego (Córdoba) y sus alrededores". *B.R.S.E.H.N.*, vol. XXII, pp. 72-81.
- 90 CARANDELL PERICAY, J. (1922): "Topografía comparada de cuatro localidades ribereñas españolas: Toledo, Montoro (Córdoba), Arcos de la Frontera (Cádiz) y Castro del Río (Córdoba)". *B.R.S.E.H.N.*, vol. XXII, pp. 440-452.
- 91 CARANDELL PERICAY, J. (1930): "Geografía humana regional comparada entre las campiñas de Córdoba y León". *Revista de Escuelas Normales*, n.º 69, pp. 25-30.
- 92 CARO BAROJA, J. (1957): "En la Campiña de Córdoba (Observaciones de 1949)". *Boletín de la Real Sociedad Geográfica*, n.º 502. También en *Revista de Dialectología y Tradiciones Populares*, 1956, vol. XII, pp. 270-299 y en *Razas, pueblos y linajes de España*. Madrid, Revista de Occidente, 1957, pp. 233-259.
- 93 CASTRO GARCIA, J. (1973): *Pozoblanco, eje vital del Valle de los Pedroches*. Sevilla, Universidad, Memoria de licenciatura inédita, 150 fols. mecanografiados.
- 94 EXCMO. AYUNTAMIENTO DE CORDOBA (1984): *Análisis del medio físico de Córdoba*. Córdoba, trabajos del P.G.O.U., ejemplar mecanografiado.
- 95 FORCADA SERRANO, J.M. (1984): "Sierra de la Subbética: Priego". *Cajasur*, vol. II, n.º 7, pp. 26-29.
- 96 GIL MUÑIZ, A. (1926): "El Valle de los Pedroches". *B.R.A.C.*, vol. IV, n.º 12, pp. 131-167. También en *Boletín de la Real Sociedad Geográfica*, vol. LXVI, pp. 45 y ss.

- 97 GOMEZ GOMEZ, M. (1986): "Villaralto, sosiego, granito y cal en el corazón de Los Pedroches", *Cajasur*, vol. III, n.º 18, pp. 25-31.
- 98 HERNANDEZ PACHECO, E. (1934): "Avance al estudio de las comarcas naturales de Castilla la Nueva y de la Sierra Morena". *Suplemento del Boletín del Instituto de Reforma Agraria*, 101 pp.
- 99 HERRERA MARTINEZ, I. y MOLERO BERRAL, J. (1984): "Pueblos andaluces: Montoro". *Cajasur*, vol. II, n.º 10, pp. 33-40.
- 100 JURADO CARMONA, M.ª I. (1984): *Propiedad y explotación agraria en Puente Genil*, Córdoba, Publicaciones de la Excma. Diputación Provincial de Córdoba, Serie Estudios Cordobeses, n.º 33, 239 pp._____
- 101 LOPEZ ONTIVEROS, Antonio (1974): *Emigración, propiedad y paisaje agrario en la Campiña de Córdoba*. Barcelona, Ariel, 607 pp.
- 102 ORTEGA ALBA, F. (1974): *El Sur de Córdoba. Estudio de Geografía Agraria*. Córdoba, Monte de Piedad y Caja de Ahorros de Córdoba, 2 vols., 258 pp.
- 103 ORTEGA ALBA, F. (1974): "El Subbético de Córdoba". *C.G.U.G.*, n.º 4, pp. 5-56.
- 104 PEREZ OTEROS, A.; LUQUE CUEVAS, A. y JIMENEZ ORTEGA, A. (1985): "Pueblos Andaluces. Nueva Carteya". *Cajasur*, vol. III, n.º 16, pp. 35-45.
- 105 SANCHEZ ROMERO, C. (1973): *Doña Mencía. Aspectos físicos, económicos y humanos*. Madrid, Edit. Vistabella, 223 pp.
- 106 SANCHEZ ROMERO, A. y JIMENEZ URBANO, J. (1985): "Doña Mencía". *Cajasur*, n.º 12, pp. 24-31.
- 107 VALLE BUENESTADO, B. (1978): *Villanueva de Córdoba. Estudio geográfico de un municipio de Los Pedroches*. Córdoba, Publicaciones de la Excma. Diputación Provincial de Córdoba, Serie Estudios Cordobeses, n.º 15, 453 pp.
- 108 VALLE BUENESTADO, B. (1978): "Tres aspectos de la geografía agraria de Villanueva de Córdoba en el siglo XVIII". *C.H.A.*, Andalucía Moderna, s. XVIII, vol. II, pp. 309-324.
- 109 VALLE BUENESTADO, B. (1980): "Notas para una excursión didáctica de Geografía: "Oppenfield" y "Bocage" en la comarca cordobesa de Los Pedroches". *Revista Cabás*, n.º 1, pp. 42-49.
- 110 VALLE BUENESTADO, B. (1983): *Los Pedroches. Estudio de Geografía Agraria*. Córdoba. Excma. Diputación Provincial de Córdoba, 1986, 600 pp.

3.2.3. Guías de la provincia y ciudad de Córdoba

- 111 ALCOLEA, S. (1963): *Guía turística de España*. Córdoba. Barcelona, Ariel, 207 pp.
- 112 ANONIMO (1858): *Descripción de la Cañada Real y de la provincia de Córdoba, que como continuación de la Soriana y de los ramales con ella incorporados en la vereda amplia del Real Valle de Alcaúia, viene de la*

- provincia de Ciudad Real y llega a los confines de la misma de Córdoba con la de Sevilla.* Madrid, Imp. de Manuel Minuesa.
- 113 ANONIMO (1964): *Córdoba. Guía de monumentos, vías públicas, nombres antiguos y modernos de calles, centros oficiales, plano, etc.* Córdoba, Gráficas Milla, 45 pp.
- 114 AYUNTAMIENTO DE PUENTE GENIL (1983): *Callejero oficial de Puente Genil*, Edit. F. Reyes, s.p.
- 115 BARRERA GOMEZ, J. (ed.) (1918): *Córdoba artística e industrial*. Sevilla, Imp. de F. Díaz y G.^a.
- 116 BERNALDO DE QUIROS, C. (1912): "Bética (Notas de un viaje de estudios por la Baja Andalucía. Córdoba)". *La lectura*, n.º 1, pp. 117-129.
- 117 CABRONERO ROMERO, M. (1981): *Guía de Córdoba y su provincia para 1981 y 1982*. Córdoba, Imp. y Papelería Catalana, 589 pp.
- 118 CARBONELL TRILLO-FIGUEROA, A. (1926): *Guía artística de Córdoba*. Madrid, 155 pp.
- 119 CASTEJON Y MARTINEZ DE ARIZALA, R. (1930): *Guía de Córdoba por _____*. Madrid, Patronato Nacional de Turismo, Espasa-Calpe, 149 pp.
- 120 CASTEJON Y MARTINEZ DE ARIZALA, R. y Otros (1975): *Córdoba. Colonia Romana. Corte de los Califas. Luz de Occidente*. León, Edit. Everest, 319 pp.
- 121 CONSEJO DE ADMINISTRACION DEL FERROCARRIL CORDOBA-SEVILLA (1861): *Album del viajero por el ferrocarril Córdoba-Sevilla, o sea, colección de láminas que representan todas las visitas de los pueblos, estaciones y demás curiosidades en la línea que unidas forman un panorama pintoresco; con una descripción histórica de los monumentos, pueblos y lugares que aquélla recorre*. Sevilla, Imp. y Lit. de Las Novedades, 277 pp.
- 122 GARRAMIOLA, E. (1982): *Guía de Montilla*. Salamanca.
- 123 GUIA COMERCIAL "POZO" (1921): *Guía Comercial Pozo*. Córdoba, Imp. La Verdad, 90 pp. Varias ediciones posteriores.
- 124 GUIA "LUQUE" (1923): *Guía general de Córdoba*. Córdoba, Librería Luque, 377 pp. (2.^a ed.: 1934).
- 125 MADRAZO, P. de (1855): *Recuerdos y bellezas de España*. Córdoba. Madrid, Imp. de Repullés, 447 pp.
- 126 MADRAZO, P. de (1884): *Córdoba*. Barcelona, El Albir, 1980, reed., 546 pp.
- 127 MARAVER Y ALFARO, L. (1866): *Guía de curiosidades cordobesas*. Córdoba, Imp. de Martínez y Talledo, 32 pp.
- 128 MOLINA, R. (1962): *Córdoba en sus plazas*. Madrid, Ayuntamiento de Córdoba, 83 pp.
- 129 MONTIS Y FERNANDEZ, J.M. de (1868): *Noticia descriptiva del Plano de Córdoba, edificios religiosos que contiene, casas de beneficencia, ins-*

- trucción pública, etc., etc., y nombres de las calles y plazas.* Córdoba, Imp. del Diario de Córdoba, 40 pp.
- 130 MORALES, A. (1905): *Guía general de Córdoba y su provincia. Anuario para 1906.* Córdoba, Imp. La Verdad, 599 pp.
- 131 NIELFA, E.B., y Otro (1912): *Guía municipal de Córdoba.* Córdoba, Imp. del Diario de Córdoba.
- 132 OCAÑA TORREJON, J. (1972): *Callejero de Villanueva de Córdoba.* Pozoblanco, Imp. de Pedro López, 123 pp.
- 133 ORTI BELMONTE, M.A. (1966): *Córdoba monumental, artística e histórica.* Córdoba, Publicaciones de la Excma. Diputación Provincial de Córdoba, Serie Estudios Cordobeses, n.º 3, I vol., 441 pp.
- 134 PORRO HERRERA, M.ª J. (1984): "Nomenclátor literario de las Vías Públicas de Córdoba". *Axarquía*, n.º 11, pp. 341-402.
- 135 RAMIREZ DE ARELLANO, Y GUTIERREZ, R. (1896): *Guía artística de Córdoba, o sea, indicación de los principales monumentos y objetos de arte que el curioso o aficionado debe visitar en esta ciudad.* Sevilla, Tipografía de Enrique Bugalí, 89 pp.
- 136 RAMIREZ DE ARELLANO Y GUTIERREZ, T. (1873-77): *Paseos por Córdoba, o sea, apuntes para su historia.* Córdoba, Imp. de Rafael Arroyo, 4 vols. Reed. última en León, Edit. Everest, 1976, 618 pp.
- 137 RAMIREZ DE LAS CASAS DEZA, L.M.ª (1837): *Indicador cordobés, o sea, resumen de las noticias necesarias a los viajeros y curiosos para tomar conocimiento de la historia, antigüedades, producciones naturales e industriales, y objetos de las bellas artes que se conservan en la Ciudad de Córdoba, especialmente de su Iglesia Catedral.* Córdoba, Imp. de Rafael García, 197 pp. Reedición posterior con el título de *Indicador cordobés, o sea, Manual histórico-topográfico de la ciudad de Córdoba.* Córdoba, Imp. y Lit. de Fausto García, 468 pp. y en Madrid, Edit. Everest, 1967, 4.ª ed., 308 pp.
- 138 SAENZ DE URRACA, A. (1872): *Guía de Córdoba y su provincia.* Córdoba, Imp. del Diario de Córdoba, 311 pp.
- 139 SALCEDO HIERRO, M. (1980): *Córdoba.* Madrid, Edit. Everest, 8.ª edic., 158 pp.
- 140 SARAZA MURCIA, A. (1933): *Córdoba, ciudad de los Califas.* Córdoba, Imp. Provincial, 139 pp.
- 141 SARAZA MURCIA, A. (1935): *Por tierras de Andalucía. La provincia de Córdoba.* Córdoba, Imp. Provincial, 244 pp.
- 142 SOLANO MARQUEZ, F. (1976): *Guía secreta de Córdoba.* Madrid, Al-Barak, 375 pp.
- 143 TORRE DEL CERRO, J. de la y REY DIAZ, J.M. (1934-35): *Las calles de Córdoba. Guía ilustrada.* Publicada periódicamente en el B.C.O.P.U.C. Incompleta.
- 144 YODOG ASIUL (1875): *La indispensable. Guía de Córdoba y su provincia para el año 1875.* Córdoba, Imp. y Lit. del Diario de Córdoba, 418 pp.

3.3. Estudios históricos de interés geográfico

3.3.1. De carácter provincial

- 145 ARANDA DONCEL, J. (1984): *Los moriscos en tierras de Córdoba*. Córdoba, Publicaciones del Monte de Piedad y Caja de Ahorros de Córdoba, 382 pp.
- 146 ARJONA CASTRO, A. (1982): *El reino de Córdoba durante la dominación musulmana*. Córdoba, Publicaciones de la Excma. Diputación Provincial de Córdoba, Serie Libros de Bolsillo, 238 pp.
- 147 BARRAGAN MORIANA, A. (1984): "Problema social agrario y actitud patronal en la provincia de Córdoba". *Axarquía*, n.º 12, pp. 89-108.
- 148 BERNARDO ARES, J.M. de (1977): "Municipios cordobeses en 1815". *B.R.A.C.*, n.º 97, pp. 3-29.
- 149 BERNIER LUQUE, J. (1966): *Historia y paisaje provincial*. Córdoba, Tipografía Artística, 175 pp.
- 150 BERNIER LUQUE, J. (1979): *Córdoba. Tierra Nuestra*. Córdoba, Monte de Piedad y Caja de Ahorros de Córdoba, 330 pp.
- 151 BLAZQUEZ y DELGADO AGUILERA, A. (1912): "Camino romano de Sevilla a Córdoba". *B.R.A.H.*, n.º 61.
- 152 BLAZQUEZ y DELGADO AGUILERA, A. (1923): "Vía romana de Sevilla a Córdoba por Antequera". *Memorias de la Junta Superior de Excavaciones y Antigüedades*, n.º 59.
- 153 BLAZQUEZ y DELGADO AGUILERA, A. (1923): "De Córdoba a Cástulo por El Carpio". *Memorias de la Junta Superior de Excavaciones y Antigüedades*, n.º 59.
- 154 CABRERA MUÑOZ, E. (1978): "Tierras realengas y tierras de señorío en Córdoba a fines de la Edad Media. Distribución geográfica y niveles de población". *C.H.A., Andalucía Medieval*, vol. I, pp. 295-308.
- 155 CALVO POYATO, J. (1980): "Medio siglo de levass, reclutas y movilizaciones en el reino de Córdoba (1657-1712)". *C.H.M.A.*, vol. II, pp. 32 y ss.
- 156 DIAZ DEL MORAL, J. (1923): "Historia del movimiento obrero cordobés desde 1870 a 1874". *B.R.A.C.*, vol. II, n.º 3, pp. 5-31.
- 157 DIAZ DEL MORAL, J. (1967): *Historia de las agitaciones campesinas andaluzas. Antecedentes para una reforma agraria*. Madrid, Alianza Editorial, 518 pp.
- 158 ESCOBAR CAMACHO, J.M. (1985): "El reino de Córdoba en la época de Alfonso X: Tierras realengas y señoriales". *B.R.A.C.*, vol. LVI, n.º 108, pp. 105-120.
- 159 MARQUEZ DE CASTRO, T. (1981): *Títulos de Castilla y señoríos de Córdoba y su reino*. Córdoba, Publicaciones de la Excma. Diputación Provincial de Córdoba, Edición moderna y notas de J.M. de Bernardo Ares, 295 pp.

- 160 PEREZ YRUELA, M. (1979): *La conflictividad campesina en la provincia de Córdoba, 1931-1936*. Madrid, Ministerio de Agricultura, Serie Estudios, 437 pp.
- 161 YUN CASALILLA, B. (1980): *Crisis de subsistencias y conflictividad social en Córdoba a comienzos del siglo XVI*. Córdoba, Publicaciones de la Excma. Diputación Provincial de Córdoba, Serie Estudios Cordobeses, n.º 19, 303 pp.
- 162 YUN CASALILLA, B. (1983): *Crecimiento, crisis de subsistencias y conflictividad en Córdoba (1516-1522)*. C.H.M.A., vol. I, pp. 413-442.

3.3.2. Comarcales y locales

- 163 ADAMUZ MONTILLA, A. (1929): *Montemayor, breves apuntes de Geografía e Historia*. Córdoba, Imp. La Puritana, 84 pp.
- 164 AGUILAR Y CANO, A. (1874): *Apuntes históricos de la Villa de Puente Genil*. Sevilla, Gironés y Orduna, 502 pp.
- 165 AGUILAR Y CANO, A (1894): *El Libro de Puente Genil*. Puente Genil, Imp. de J. Estrado Muñoz, 985 pp.
- 166 ALBORNOZ Y PORTOCARRERO, N. (1909): *Historia de la ciudad de Cabra*. Madrid, Tip. de Fortanet.
- 167 ALCAZAR MOLINA, C. (1930): *Las colonias alemanas de Sierra Morena. Notas y documentos para su historia*. Murcia, Publicaciones de la Universidad de Murcia, 164 pp.
- 168 ARANDA DONCEL, J. (1982): "La oposición a los monopolios e imposiciones señoriales en Montilla durante los siglos XVI y XVII" en *Montilla, Aportaciones para su historia*. (I Ciclo de Conferencias sobre Historia de Montilla). Montilla, Excmo. Ayuntamiento de Montilla, pp. 237-263.
- 169 ARANDA DONCEL, J. (1984): *Aspectos socioeconómicos de una villa cordobesa en los inicios de la Modernidad*. B.R.A.C., vol. LV, n.º 106, pp. 37-46.
- 170 ARANDA DONCEL, J.; CALVO POYATO, J.; NIETO CUMPLIDO, M. y RUIZ LARA, D. (1986): *Castro del Río. Bosquejo histórico de una villa andaluza*. Córdoba. Excmo. Ayuntamiento de Castro del Río y Excma. Diputación Provincial de Córdoba, 168 pp.
- 171 ARJONA CASTRO, A. (1973): *Zuheros. Estudio geográfico e histórico de un municipio cordobés*. Córdoba, Imp. Tip. Católica, 211 pp.
- 172 ARJONA CASTRO, A. (1976): "Nuevos datos históricos de la villa de Zuheros". C.H.A., Andalucía Moderna, ss. XVI-XVII, vol. I, pp. 55-60.
- 173 ARJONA CASTRO, A. y ESTRADA CARRILLO, V. (1977): *Historia de la villa de Luque*. Córdoba, Ediciones Escudero, 326 pp.
- 174 ARJONA CASTRO, A. (1978): "La Cora de Córdoba. La comarca de Priego en época musulmana. La Cora de Fahs al-Ballut. La Cora de Cabra". C.H.A., Andalucía Medieval, vol. I, pp. 27-45, 85-102, 77-84 y 61-76.
- 175 ARJONA CASTRO, A. (1983): "Aproximación a la Lucena musulmana y su Escuela de Médicos", en *Lucena, Nuevos estudios históricos*. (II Jor-

- nadas de Historia de Lucena). Lucena, Excmo. Ayuntamiento de Lucena, pp. 65-91.
- 176 CABRERA MUÑOZ, E. (1977): "Reconquista, repoblación y estructuras agrarias en el sector occidental de Los Pedroches (siglos XIII-XV)". *Cuadernos de Historia. Anexos de la Revista Hispania*, n.º 7, pp. 1-31.
- 177 CABRERA MUÑOZ, E. (1977): *El Condado de Belalcázar (1444-1518). Aportación al estudio del régimen señorial en la baja Edad Media*. Córdoba, Monte de Piedad y Caja de Ahorros de Córdoba, 490 pp.
- 178 CABRERA MUÑOZ, E. (1978): "Usurpación de tierras y abusos señoriales en la sierra cordobesa en los ss. XIV-XV". *C.H.A., Andalucía Medieval*, vol. II, pp. 33-84.
- 179 CABRERA MUÑOZ, E. (1979): "El problema de la tierra en Córdoba a mediados del siglo XIV. Aproximación a su estudio a través del Ordenamiento dado por Gómez Fernández de Soria en 1352". *Cuadernos de Estudios Medievales*, vols. IV-V, pp. 41-71.
- 180 CALVO POYATO, J. (1984): *Los estados señoriales del Sur de Córdoba en el tránsito del siglo XVII al XVIII*. Córdoba, Tesis doctoral inédita, 3 vols., ejemplar mecanografiado.
- 181 CAMARA OFICIAL DE LA PROPIEDAD URBANA DE CORDOBA (1946): "El Excmo. Ayuntamiento de Peñarroya-Pueblonuevo". *B.C.O.-P.U.C.*, n.º 7, pp. 33-40.
- 182 CANTERA BURGOS, L. (1953): "La judería de Lucena". *Sefarad*, vol. XIII.
- 183 CARO BAROJA, J. (1957): "Las nuevas poblaciones de Sierra Morena y, Andalucía. Un experimento sociológico en tiempos de Carlos III". En *Razas, pueblos y linajes*. Madrid, Revista de Occidente, pp. 205-232.
- 184 CASTEJON Y MARTINEZ DE ARIZALA, R. (1930): "Santa Eufemia. La villa y el castillo". *B.R.A.C.*, n.º 26, pp. 87-91.
- 185 CASTEJON Y MARTINEZ DE ARIZALA, R. (1974): "El castillo de Bujalance". *Cuadernos de la Biblioteca Municipal de Bujalance*, n.º 1, 66 pp.
- 186 COSANO MOYANO, J. (1983): "Almodóvar del Río a mediados del siglo XVIII. Aspectos económicos". *B.R.A.C.*, n.º 105, pp. 175-195.
- 187 CUEVAS, J. de las (1961): "Lucena o la ciudad armoniosa". *B.R.A.C.*, n.º 81, pp. 138-140.
- 188 CRIADO HOYO, M. (1932): *Apuntes para la historia de la ciudad de Montoro*. Ceuta, Imp. Africa, 426 pp. Reed. en Córdoba, Publicaciones de la Excma. Diputación Provincial de Córdoba, 432 pp.
- 189 ESTEPA GIMENEZ, J. (1981): "El régimen señorial en la provincia de Córdoba durante la Edad Moderna. El Marquesado de Priego". *C.H.M.A.*, vol. 1.
- 190 ESTEPA GIMENEZ, J. (1980): *Aportación al estudio de la disolución del régimen señorial: Puente Genil, 1750-1850*. Puente Genil, Col. Anzur, vol. V, 250 pp.

- 191 FERNANDEZ GONZALEZ, R. (1966): "El castillo de Luque". *B.R.A.C.*, n.º 86, pp. 197-226.
- 192 FERNANDEZ GONZALEZ, R. (1967): "El castillo de Aguilar". *B.R.A.C.*, n.º 87, pp. 65-124.
- 193 FERNANDEZ GONZALEZ, R. (1984-5): "Las Posadas del Rey". *B.R.A.C.*, n.º 107, pp. 77-104, y "*B.R.A.C.*", n.º 108, pp. 5-32.
- 194 FORTEA PEREZ, J.I. (1981): *Córdoba en el siglo XVI: las bases demográficas y económicas de una expansión urbana*. Córdoba, Monte de Piedad y Caja de Ahorros de Córdoba, 479 pp.
- 195 GARCIA CANO, M.ª I. (1981): *La nueva población de Fuente Palmera (1768-1835)*. *C.H.M.A.*, vol. I, pp. 239-264.
- 196 GARCIA CANO, M.ª I. (1982): *La colonización de Carlos III en Andalucía. Fuente Palmera, 1768-1835*. Córdoba, Publicaciones de la Excma. Diputación Provincial de Córdoba, 300 pp.
- 197 GARCIA RODRIGUEZ, E. (1923): *Nociones de la geografía e historia de Los Pedroches*. Pozoblanco, Imp. de Pedro López.
- 198 GOMEZ CRESPO, J. (1968): "Un proyecto de colonización de los frailes jerónimos cordobeses en Espiel". *B.R.A.C.*, n.º 88, pp. 237-250.
- 199 GONZALEZ MORENO, J. (1983): *Textos para la historia de Cañete de las Torres*. Córdoba, Excma. Diputación Provincial, 101 pp.
- 200 GONZALEZ MORENO, J. (1982): "Montilla, Capital del Estado de Priego (siglos XVI y XVII)", en *Montilla, Aportaciones para su historia*. (I Ciclo de Conferencias sobre Historia de Montilla). Montilla, Excmo. Ayuntamiento de Montilla, pp. 1-62.
- 201 GUZMAN REINA, A. (1950): "Córdoba en el viaje de Cosme de Médicis (1668)". *B.R.A.C.*, n.º 64, pp. 103-134.
- 202 HERNANDEZ JIMENEZ, F. (1959): "El camino de Córdoba a Toledo en época musulmana". *Al-Andalus*, vol. XXIV, pp. 1-62.
- 203 HERNANDEZ JIMENEZ, F. (1967): "Los caminos de Córdoba a Toledo hacia el NO. en época musulmana". *Al-Andalus*, vol. XXII, fasc. I, pp. 277-359.
- 204 LOPEZ ONTIVEROS, Antonio (1981): "Estructura profesional y propiedad de la tierra en una sociedad rural del s. XVIII. El ejemplo de Luque (Córdoba)". *Axarquía*, n.º 2, pp. 55-75.
- 205 LORA SERRANO, G. (1982): "Belmez: un intento fallido de señorialización en el siglo XV". *Actas del I Coloquio de Historia Medieval de Andalucía*, pp. 95-120.
- 206 LOSADA CAMPOS, A. (1971): *Historia de la villa de Puente Genil*. Madrid, Edit. Castilla, 369 pp.
- 207 MAPELLI LOPEZ, L. (1962): *La colonización de Sierra Morena por Carlos III*. Córdoba, Gráficas Ariza, 37 pp.
- 208 MARTINEZ AGUILAR, J. (1984): "La Real Carlota, capital de las Nuevas Poblaciones de Andalucía". *Cajasur*, vol. II, n.º 10, pp. 26-28.

- 209 MONTAÑEZ LAMA, J. (1985). *Historia de La Rambla y apuntes históricos y geográficos de las poblaciones de su partido*. Córdoba, Excma. Diputación Provincial de Córdoba, Excmo. Ayuntamiento de La Rambla y Caja Provincial de Ahorros de Córdoba, 247 pp.
- 210 MORAN MARTIN, R. (1985): "Un precedente de nuevas poblaciones en el siglo XVI: El caso de Benamejí", en *Actas I Coloquio sobre Nuevas Poblaciones de Sierra Morena y Andalucía*. Córdoba, Universidad de Córdoba y Seminario de Estudios Carolinenses, pp. 19-48.
- 211 MUÑOZ CALERO, A. (1981): *Las Siete Villas de Los Pedroches y sus bienes comunales*. Córdoba, edición particular, 17 pp.
- 212 MUÑOZ VAZQUEZ, M. (1963): *Historia de El Carpio*. Córdoba, Publicaciones de la Real Academia de Córdoba, 252 pp.
- 213 NAVAJAS FUENTES, J. (1956): "Algo sobre la muy noble y muy leal villa cervantina de Castro del Río". *B.R.A.C.*, n.º 74, pp. 80-88.
- 214 NEVADO CALERO, J.G. (1985): "Una población del siglo XVIII en la Sierra de Córdoba: Villaviciosa", en *Actas del I Coloquio sobre las Nuevas Poblaciones de Sierra Morena y Andalucía*. Córdoba, Universidad de Córdoba y Seminario de Estudios Carolinenses, pp. 295-302.
- 215 NIETO CUMPLIDO, M. (1979): *Villa del Río en la Baja Edad Media*. Córdoba, Imp. San Pablo, 46 pp.
- 216 NIETO CUMPLIDO, M. (1982): "Aproximación a la Historia de Montilla en los siglos XIV y XV" en *Montilla, Aportaciones para su historia (I Ciclo de Conferencias sobre Historia de Montilla)*. Montilla, Excmo. Ayuntamiento de Montilla, pp. 267-311.
- 217 OCAÑA PRADOS, J. (1911): *Historia de la villa de Villanueva de Córdoba*. Madrid, Imp. de los hijos de E. Miñuesa, 391 pp.
- 218 OCAÑA TORREJON, J. (1947): *La dehesa de la Jara. Notas para la historia de las Siete Villas de Los Pedroches*. Pozoblanco, Imp. de Pedro López, 75 pp.
- 219 OCAÑA TORREJON, J. (1981): *Villanueva de Córdoba. Apuntes históricos*. Córdoba.
- 220 OCAÑA TORREJON, J. (1962): *Historia de la villa de Pedroche y su comarca*. Córdoba, Tip. Artística, 147 pp.
- 221 ORTEGA RIOS, F. (1983): *Notas históricas sobre Encinas Reales*. Mataró (Barcelona), Edición Particular.
- 222 OSUNA Y CABRERA, P.A. (1968): "Datos para la historia de Pedro Abad". *B.R.A.C.*, n.º 88, pp. 279-304.
- 223 PADILLA GONZALEZ, J. (1981): *El fundador y la fundación del Señorío de Espejo (1260-1330)*. Córdoba, Artes Gráficas Rodríguez, 239 pp.
- 224 PADILLA LOPEZ, M.C. (1984): "La conflictividad entre la agricultura y la mesta en Córdoba. El caso de Cañete de las Torres". *Axerquía*, n.º 12, pp. 65-88.
- 225 PELAEZ DEL ROSAL, M. y RIVAS CARMONA, J. (1980): *Priego de Córdoba. Guía histórica artística de la ciudad*. Salamanca, Ayuntamiento de Priego de Córdoba, 2.ª edic., 500 pp.

- 226 RAMIREZ DE LAS CASAS-DEZA, L.M.^a (1840): "La villa de Almodóvar del Río". *Semanario Pintoresco Español*, 2.^a serie, vol. II, pp. 345-346.
- 227 RAMIREZ DE LAS CASAS-DEZA, L.M.^a (1841): "Belmez y su castillo". *Semanario Pintoresco Español*, 2.^a serie, vol. III, pp. 77-78.
- 228 REDONDO GUILLEN, F. (1981): *Pozoblanco. Capital de Los Pedroches*. Sevilla.
- 229 RIVERA DELGADO, T. (1932): *Historia de Fuente Obejuna*. Córdoba, Imp. La Comercial, 30 pp.
- 230 RUIZ PORRAS, J. (1923): *La Ilustre y Noble Villa de Hinojosa del Duque. Apuntes sobre su estado actual*. Jerez de la Frontera, El Santo Sepulcro, 294 pp.
- 231 TORRE, Fr. A. de (1963): *Historia de Palma del Río*. Madrid, Ayuntamiento de Palma del Río, 3.^a edic., 237 pp.
- 232 VALDES, M. (1981): *Hinojosa del Duque*. Córdoba, Edic. Particular.
- 233 VALVERDE Y PERALES, F. (1969): *Historia de la villa de Baena*. Córdoba, Publicaciones de la Excma. Diputación Provincial, 553 pp.
- 234 VALVERDE FERNANDEZ, F. (1984): *El Condado de Santa Eufemia a mediados del siglo XVIII. Estudio socioeconómico de una entidad histórica de la comarca de Los Pedroches*. Córdoba, Publicaciones de la Excma. Diputación Provincial, Serie Estudios Cordobeses, 247 pp.
- 235 VAZQUEZ LESMES, J.R. (1979): *La ilustración y el proceso colonizador en la Campiña cordobesa*. Córdoba, Publicaciones del Monte de Piedad y Caja de Ahorros de Córdoba, 188 pp.
- 236 VALLE BUENESTADO, B. (1984): "Pleitos y litigios por la propiedad y uso de la tierra en el señorío de Santa Eufemia (ss. XV-XVIII)". *Ifigea*, n.º I, pp. 149-162.

3.3.3. Ciudad de Córdoba

- 237 ALVAREZ GINES, E. (1927): *El engrandecimiento de Córdoba. Datos minuciosos de todas las reformas que, de poco tiempo a esta parte, se han hecho en esta capital, las que en la actualidad se están haciendo y las que hay en proyecto de hacer*. Córdoba, Imp. La Unidad, 32 pp.
- 238 ANGUIA GONZALEZ, J. (1984): *La desamortización eclesiástica en la ciudad de Córdoba (1836-1845)*. Córdoba, Edit. Albolafia, 139 pp.
- 239 ARANDA DONCEL, J. (1984): "La época moderna (1517-1808)". En *Historia de Córdoba*. Córdoba, Monte de Piedad y Caja de Ahorros de Córdoba, vol. III, 560 pp.
- 240 ARANDA DONCEL, J. (1985): "El abastecimiento de nieve a Córdoba en los siglos XVII y XVIII". *E.G.*, vol. XLVII, n.º 182-183, pp. 173-192.
- 241 BLAZQUEZ Y DELGADO AGUILERA, A. (1914): "El puente romano de Córdoba". *B.R.A.C.*, vol. LXIV, pp. 457-465.
- 242 CASTEJON Y MARTINEZ DE ARIZALA, R. (1924): "Medina Zahira. Una Córdoba desaparecida y misteriosa". *B.R.A.C.*, n.º 8, pp. 153-174.

- 243 CASTEJON Y MARTINEZ DE ARIZALA, R. (1929): "Córdoba califal". *B.R.A.C.*, n.º 25, pp. 255-339.
- 244 CASTEJON Y MARTINEZ DE ARIZALA, R. (1949): "Alcázares musulmanes en Córdoba". *B.R.A.C.*, n.º 62, pp. 79/213-222.
- 245 CASTEJON Y MARTINEZ DE ARIZALA, R. (1954): "Alamiría". *B.R.A.C.*, n.º 70, pp. 150-157.
- 246 CASTEJON Y MARTINEZ DE ARIZALA, R. (1954): "Notas de topografía cordobesa califal: Racaquin y el arrabal de los pergemineros". *B.R.A.C.*, n.º 70, pp. 169-176.
- 247 CASTEJON Y MARTINEZ DE ARIZALA, R. (1962): "La muralla de Occidente". *B.R.A.C.*, n.º 84, pp. 210-216.
- 248 COMISION PROVINCIAL DE MONUMENTOS (1962): "Informe sobre el derribo de la muralla en el Paseo de la Victoria". *B.R.A.C.*, n.º 84, pp. 205-210.
- 249 COMISION PROVINCIAL DE MONUMENTOS (1962): "Informe sobre la Ribera". *B.R.A.C.*, n.º 84, pp. 199-205.
- 250 CONTRERAS DE LA PAZ, R. (1977): *Marco Claudio Marcelo, fundador de Córdoba*. Córdoba, Monte de Piedad y Caja de Ahorros de Córdoba, 455 pp.
- 251 CUESTA MARTINEZ, M. (1982): *El municipio cordobés a mediados del siglo XVIII. Años 1746, 1747 y 1748*. Córdoba, Memoria de Licenciatura inédita, 2 vols., 514 pp.
- 252 DELGADO, J. (1956): "La Judería cordobesa". *Diario Córdoba*, 8 de nov.
- 253 DOBLARE CASTELLANO, E. (1983): *El ejercicio de la medicina en la Córdoba del siglo XVIII: una aproximación histórica*. Córdoba, Tesis Doctoral inédita, 2 vols., 598 fols.
- 254 ESCOBAR CAMACHO, J.M. (1985): *La vida urbana cordobesa: El Potro y su entorno en la Baja Edad Media*. Córdoba. Caja Provincial de Ahorros de Córdoba, 123 pp.
- 255 ESCOBAR CAMACHO, J.M. (1984): "Notas sobre el repartimiento urbano de Córdoba". *B.R.A.C.*, n.º 107, pp. 161-172.
- 256 ESCRIBANO UCELAY, V. (1962): "Urbanización de Córdoba medieval y actuales ideas sobre urbanismo". *B.R.A.C.*, n.º 84, pp. 147-160.
- 257 GARCIA GOMEZ, E. (1965): "Notas sobre la topografía cordobesa en los Anales Palatinos de Isa Razi". *Al-Andalus*, vol. XXX, pp. 319 y ss.
- 258 GIMENEZ DE LA CRUZ, F. (1945): "Estilos arquitectónicos de Córdoba". *B.C.O.P.U.C.*, n.º 4, pp. 11-16.
- 259 GOMEZ CRESPO, J. (1977): "Reformas urbanas en Córdoba durante el reinado de Al-Hakam II. Datos para la geografía urbana de Córdoba". *Boletín de la Asociación Española de Orientalistas*, vol. XIII, pp. 7-18.
- 260 GONZALEZ Y MARTINEZ, N. (1890): *Memoria acerca de algunas condiciones sanitarias de la ciudad de Córdoba, de las medidas que debe adoptar el municipio en caso de epidemia cólerica*. Córdoba, Imp. La Actividad, Ayuntamiento de Córdoba, 77 pp.

- 261 GRACIA BOIX, R. (1984): "El murallón de la Ribera". En *Córdoba en Mayo*. Córdoba, Imp. San Pablo, s.p.
- 262 GUZMAN REINA, A. (1966): *Córdoba, siglo XVII*. Málaga, Librería El Guadalhorce, 113 pp.
- 263 HISPALENSE, J. (1948): "Arquitectura civil en Córdoba". *B.C.O.P.U.C.*, n.º 15, pp. 5-14.
- 264 IBAÑEZ CASTRO, A. (1983): *Córdoba hispano-romana*. Córdoba, Publicaciones de la Excm. Diputación Provincial, 416 pp.
- 265 JAEN MORENTE, A. (1921): *Historia de la ciudad de Córdoba*. Córdoba, Librería Luque, 1976⁵. 1.ª ed.: 1921; 2.ª: 1935; 3.ª: 1967.
- 266 MELHIEL, F. (1936): "Córdoba: sus recónditos equilibrios". *B.C.O.P.U.C.*, n.º 14, pp. 1-2.
- 267 MONTIS ROMERO, R. (1912-30): *Notas cordobesas (recuerdos del pasado)*. Córdoba, Imp. del Diario de Córdoba, 11 vols.
- 268 MORENO, A. (1870): *Memoria sobre las casas de Beneficencia que en esta ciudad corren a cargo de la Diputación Provincial y el Ayuntamiento de Córdoba*. Córdoba, Imp. del Diario de Córdoba, 15 pp.
- 269 MORENO CUADRO, F. (1981): "Aportación al estudio del arquitecto cordobés Rafael de Luque y Lutricón (1827-1891)". *Aphoteca*, n.º 1, pp. 83-136.
- 270 MORENO CUADRO, F. (1984): "Un proyecto del arquitecto Pedro Alonso". Un jardín en el Campo de la Victoria. *Cajasur*, n.º 8, pp. 25-26.
- 271 MORENO CUADRO, F. (1984): "Sobre urbanismo cordobés del siglo XIX: El Campo de la Victoria y la construcción de la Puerta de Hierro". *III Congreso Español de Historia del Arte*, Resúmenes, p. 261.
- 272 MORENO CUADRO, F. (1984): "Remodelación del Campo de los Mártires de Córdoba a principios del siglo XX". *B.R.A.C.*, (en prensa).
- 273 MUÑOZ VAZQUEZ, M. (1961): "Historia del repartimiento urbano de Córdoba. Calle de las Cabezas". *B.R.A.C.*, n.º 81, pp. 71-94.
- 274 MUÑOZ VAZQUEZ, M. (1962): "Casas solariegas de Córdoba. Palacio de los Páez de Castillejo, Plaza de los Paraísos y Cuesta de Peramato". *B.R.A.C.*, n.º 84, pp. 31-63.
- 275 NIETO CUMPLIDO, M. (1973): *Córdoba en el siglo XV*. Córdoba, Publicaciones de la Excm. Diputación Provincial de Córdoba, 79 pp.
- 276 NIETO CUMPLIDO, M. y LUCA DE TENA, C. (1980): "El Alcázar Viejo, una repoblación cordobesa del siglo XIV". *Axarquía*, n.º 1, pp. 231-273.
- 277 NIETO CUMPLIDO, M. (1984): "Islam y Cristianismo". En *Historia de Córdoba*. Córdoba, Monte de Piedad y Caja de Ahorros de Córdoba, vol. 2, 360 pp.
- 278 OCAÑA JIMENEZ, M. (1935): "Las puertas de la Medina de Córdoba". *Al-Andalus*, vol. III, pp. 143-151.

- 279 OCAÑA JIMENEZ, M. (1963): "Notas sobre la Córdoba de Ibn Hazm". *IX Centenario de Aben Hazam*. II Sesiones de Cultura Hispanomusulmana, pp. 55-62.
- 280 OCAÑA JIMENEZ, M. (1975): "Córdoba musulmana". En *Córdoba, Colonia Romana, Corte de los Califas, Luz de Occidente*. León, Edit. Everest, pp. 27-47.
- 281 ORTI BELMONTE, M.A. (1956): "Las tiendas y los mercados de Córdoba en la Edad Media". *V.C.*, n.º 4, s.p.
- 282 ORTI BELMONTE, M.A. (1956): "La Aduana y el Portazgo de Córdoba durante los Reyes Católicos". *V.C.*, n.º 6, s.p.
- 283 ORTI BELMONTE, M.A. (1957): "La torre de la Malmuerta". *V.C.*, n.º 7, s.p.
- 284 ORTI BELMONTE, M.A. (1957): "La torre de la Calahorra". *V.C.*, n.º 8, s.p.
- 285 ORTI BELMONTE, M.A. (1957): "El Guadalquivir y las riadas del Campo de la Verdad". *V.C.*, n.º 12, s.p.
- 286 ORTI BELMONTE, M.A. (1957): "La ciudad de Córdoba en tiempos de Juan de Mena". *B.R.A.C.*, n.º 76, pp. 225-279.
- 287 ORTI BELMONTE, M.A. (1958): "Córdoba Romana". *B.R.A.C.*, n.º 77, pp. 33-58.
- 288 ORTI BELMONTE, M.A. (1958): "La casa y el patio cordobés en la Antigüedad". *V.C.*, n.º 16, s.p.
- 289 ORTI BELMONTE, M.A. (1959): "El puente romano de Córdoba". *V.C.*, n.º 22, s.p.
- 290 ORTI BELMONTE, M.A. (1959): "Las fuentes de Córdoba". *V.C.*, n.º 23, s.p.
- 291 ORTI BELMONTE, M.A. (1960): "El molino de la Albolafia". *V.C.*, n.º 27, s.p.
- 292 ORTI BELMONTE, M.A. (1961): "La ciudad antigua de Córdoba". *B.R.A.C.*, n.º 81, pp. 53-69.
- 293 ORTI BELMONTE, M.A. (1961): "Las iglesias fernandinas cordobesas". *V.C.*, n.º 36, s.p.
- 294 ORTI BELMONTE, M.A. (1962): "La Puerta del Perdón". *V.C.*, n.º 38, s.p.
- 295 ORTI BELMONTE, M.A. (1962-63): "Las murallas de Córdoba". *V.C.*, n.º 42 y 43, s.p.
- 296 ORTI BELMONTE, M.A. (1963): "La fundación de Córdoba". *V.C.*, n.º 44, s.p.
- 297 ORTI BELMONTE, M.A. (1963): "Córdoba romana e imperial". *V.C.*, n.º 45, s.p.
- 298 RAMIREZ DE LAS CASAS DEZA, L.M.^a (1840): "La Plaza Mayor de Córdoba". *Semanario Pintoresco Español*, vol. II, pp. 305.

- 299 REAL ACADEMIA DE LA HISTORIA (1948): "Informe de la Real Academia sobre la inclusión de la parte antigua de Córdoba en el Tesoro Artístico Nacional". *B.C.O.P.U.C.*, n.º 13, pp. 41-44.
- 300 REAL SOCIEDAD PATRIOTICA DE CORDOBA (1816): *Noticia histórica de la Real Sociedad Patriótica de Córdoba, desde su fundación en 1779 hasta fin de 1815 leída y aprobada en varias sesiones por la misma Sociedad*. Córdoba, R.G. Rodríguez, 56 pp.
- 301 REY DIAZ, J.M. (1945): "Aspectos históricos de la ciudad". *B.C.O.P.U.C.*, n.º 2, pp. 45-47.
- 302 REY DIAZ, J.M. (1946): "Casas cordobesas. La del Circulo de la Amistad". *B.C.O.P.U.C.*, n.º 6, pp. 33-41.
- 303 ROMERO DE TORRES, E. (1944): "Antiguos mesones de Córdoba". *B.R.A.C.*, n.º 49, pp. 217-231.
- 304 ROMERO DE TORRES, E. (1946): "Breve historia sobre la inclusión en el Tesoro Artístico Nacional de la parte vieja de la ciudad de Córdoba y su aspecto urbano". *B.C.O.P.U.C.*, n.º 7, pp. 5-17.
- 305 SALDAÑA, C. (1934): "Los hospitales de Córdoba". *B.R.A.C.*, n.º 42, pp. 133-146; n.º 43, pp. 281-344 y n.º 44, pp. 5-82.
- 306 SALDAÑA, C. (1935): "Monografía histórico-médica de los hospitales de Córdoba". *B.R.A.C.*, n.º 41, pp. 81-136, n.º 42, pp. 183-246; n.º 43, pp. 281-344 y n.º 44, pp. 5-82.
- 307 SANTOS GENER, S. de los (1945): "Cómo ha sido la casa cordobesa". *B.C.O.P.U.C.*, n.º 3, pp. 5-12.
- 308 SANTOS GENER, S. de los (1947-48): "Viejas portadas de Córdoba". *B.C.O.P.U.C.*, n.º 12, pp. 5-14 y n.º 13, pp. 5-28.
- 309 TORRE Y DEL CERRO, J. de la (1947): "Los jardines y la huerta del Alcázar. Su historia". *B.C.O.P.U.C.*, n.º 9, pp. 15-20.
- 310 TORRES BALBAS, L. (1942): "La Albolafia de Córdoba y la gran noria toledana". *Al-Andalus*, vol. III, pp. 461-469.
- 311 VAZQUEZ VELASCO, A. (1884): *Ordenanzas municipales de Córdoba*. Sevilla, Imp. de "El Orden", 206 pp.
- 311 bis VILLAR MOVELLAN, A. (1985): "Treinta años de la arquitectura cordobesa, 1890-1920", en *Arquitectura Modernista en Córdoba. Exposición organizada con motivo del Congreso Internacional El Modernismo Español e Hispanoamericano. Sus raíces andaluzas y cordobesas*. Córdoba, Excma. Diputación Provincial, pp. 7-30.
- 312 YLESCAS ORTIZ, M. (1981): *Construcción de la Plaza de la Corredera*. Sevilla, Facultad de Filosofía y Letras, Memoria de Licenciatura, (en prensa).
- 313 YLESCAS ORTIZ, M. (1982): "Evolución urbanística de la Plaza de la Corredera". *Axarquía*, n.º 5, pp. 150-175.
- 313 bis YLESCAS ORTIZ, M. y BRAÑAS GARZA, G. (1985): "Catálogo de Arquitectura Modernista en Córdoba", en *Arquitectura Modernista en Córdoba. Exposición organizada con motivo del Congreso Internacional*

El Modernismo Español e Hispanoamericano. Sus raíces andaluzas y cordobesas. Córdoba, Excma. Diputación Provincial, pp. 36-109.

3.3.4. Historia económica

- 314 AMOR Y MAYOR, F. (1858): *Discurso leído en la solemne apertura de la escuela elemental de agricultura teórico-práctica de Córdoba.* Córdoba, F. García Tena, 14 pp.
- 315 BERMUDO GUTIERREZ, P. (1972): *Notas sobre la evolución de la propiedad rústica en Villanueva de Córdoba en el último tercio del siglo XVIII y en el siglo XIX.* Madrid, edición particular, Gráficas Martín, 183 pp.
- 316 BERNARDO ARES, J.M. de (1978): "Aproximación al estudio de la ganadería cordobesa en 1723". *C.H.A., Andalucía Moderna*, vol. III, pp. 74-91.
- 317 CABRERA MUÑOZ, E. (1978): "Renta episcopal y producción agraria en el obispado de Córdoba en 1510". *C.H.A., Andalucía Medieval*, vol. I, pp. 397-412.
- 318 CARBONELL Y C.^a DE CORDOBA, S.A. (1941): *1866-1941. 75 años de actividad de la casa.* Barcelona, Bass y Pagés, 53 pp.
- 319 CARBONELL Y DE LEON, F. (1974): "Análisis histórico de la industria cordobesa". *E.I.*, n.º 122, pp. 47-56.
- 320 CASAS SANCHEZ, J.L. (1983): "Estructura socioeconómica de Lucena a mediados del siglo XVIII", en *Lucena, nuevos estudios históricos.* (II Jornadas de Historia de Lucena). Lucena, Excmo. Ayuntamiento de Lucena, pp. 183-201.
- 321 CASTEJON MONTIJANO, R. (1976): "La Casa Carbonell de Córdoba (1866-1918)". *C.H.A., Andalucía Contemporánea*, ss. XIX, XX, vol. I, pp. 471-480.
- 322 CASTEJON MONTIJANO, R. (1977): *Génesis y desarrollo de una sociedad mercantil e industrial en Andalucía. La Casa Carbonell de Córdoba (1866-1918).* Córdoba, Publicaciones del Monte de Piedad y Caja de Ahorros de Córdoba, 342 pp.
- 323 CASTEJON MONTIJANO, R. (1977): "Aspectos históricos de algunas explotaciones mineras andaluzas (1897-1919): una ejemplificación de la teoría de la dependencia económica". *Cuadernos de Ciencias Económicas y Empresariales*, n.º 1, pp. 105-128.
- 324 CASTEJON MONTIJANO, R. (1979): "La Banca de Pedro López y la crisis de 1866". *C.H.A., Andalucía Contemporánea*, ss. XIX-XX, vol. I, pp. 233-242.
- 325 CASTEJON MONTIJANO, R. (1981): "La economía cordobesa en su perspectiva histórica". En *Córdoba. Apuntes para su historia.* Córdoba, Monte de Piedad y Caja de Ahorros de Córdoba, pp. 57-88.
- 326 CASTEJON MONTIJANO, R.; LOPEZ YEPES, J.; NIETO CUMPLIDO, M. y PALACIOS BAÑUELOS, L. (1979): *Historia del Monte de Piedad y Caja de Ahorros de Córdoba (1864-1978):* Córdoba, Monte de Piedad y Caja de Ahorros de Córdoba, 865 pp.

- 327 COSANO MOYANO, J. (1982): "La economía montillana a mediados del siglo XVIII", en *Montilla, Aportaciones para su historia*. (I Ciclo de Conferencias sobre Historia de Montilla). Montilla, Excmo. Ayuntamiento de Montilla, pp. 89-120.
- 328 CRUZ VALERO, A. (1904): "La Exposición Regional de Córdoba". *El Progreso Agrícola y Pecuario*, vol. X, pp. 405-406.
- 329 CUENCA TORIBIO, J.M. (1975): "Decadencia económica de Córdoba en 1823. Aportación documental". *B.R.A.C.*, n.º 95, pp. 203-208.
- 330 CHASTAGNARET, G. (1974): "Speculation et exploitation minière en Espagne au milieu du dix-neuvième siècle: La fusión carbonífera y metalífera de Belmez y Espiel". *M.C.V.*, vol. X, pp. 357-386.
- 331 ECHARRY, A. (1876): "Colonización en Alcolea". *Gaceta Agrícola del Ministerio de Fomento*, n.º 6, pp. 740 y ss.
- 332 FORTEA PEREZ, J.I. (1981): "La industria textil en el contexto general de la economía cordobesa entre fines del siglo XVII y principios del XVIII: una reactivación fallida". *C.H.M.A.*, vol. I, pp. 443-466.
- 333 FORTEA PEREZ, J.I. (1985): "Factores y corredores en la economía cordobesa del siglo XVI". *B.R.A.C.*, vol. LVI, n.º 108, pp. 205-226.
- 334 GARCIA CANO, M.ª I. (1985): "La agricultura de Fuente Palmera a través de las cuentas del Pósito", en *Actas del I Coloquio sobre Las Nuevas Poblaciones de Sierra Morena y Andalucía*. Universidad de Córdoba y Servicios de Estudios Carolinenses, pp. 243-296.
- 335 GARCIA GARCIA, L. (1978): "Propiedad minera y compañías en la cuenca hullera del río Guadiato". *C.H.A., Andalucía Contemporánea*, ss. XIX-XX, vol. I, pp. 529-561.
- 336 GOMEZ OLIVER, M. y GONZALEZ DE MOLINA, M. (1982): "La desamortización de Godoy en la provincia de Córdoba (1798-1808). Primeros resultados". *III Coloquio de Historia de Andalucía*. Andalucía Contemporánea, vol. I, pp. 15 y ss.
- 337 HEROS, J. de los (1836): *Memoria presentada a la Sociedad Económica de Amigos del País en la sesión del 23 de abril de 1836, sobre el siguiente programa dado al efecto por su director (...). ¿En qué puede consistir la decadencia de los diversos ramos de la Agricultura en esta provincia desde el estado floreciente en que estuvieron en otros tiempos y qué deberá adoptarse para reponerlos en aquella prosperidad? (...)*. Córdoba, Canalejas y C.ª, 80 pp.
- 338 LADERO QUESADA, M.A. (1978): "Producción y renta cerealera en el reino de Córdoba a fines del siglo XV". *C.H.A., Andalucía Medieval*, vol. I, pp. 375-396.
- 339 LOMA RUBIO, M. (1982): "La llegada de la filoxera al viñedo cordobés". *Axarquía*, n.º 5, pp. 177-193.
- 340 LOPEZ ONTIVEROS, Antonio (1970): "Evolución de los cultivos en la Campiña de Córdoba del siglo XIII al siglo XIX". *Papeles del Departamento de Geografía de la Universidad de Murcia*, n.º 2, pp. 9-77.

- 341 LOPEZ ONTIVEROS, Antonio (1971): "La desamortización de fincas rústicas en los municipios de la Campiña cordobesa". *B.R.A.C.*, n.º 91, pp. 49-110.
- 342 MARTINEZ DE ARGOTE, I. (s.f.): *Memoria presentada a la Diputación Provincial de Córdoba por los señores Marqués de Cabriñana y el capitán D. Pedro Alcalá y Zamora, sus individuos, que componen la Comisión de Agricultura, sobre los obstáculos que impiden el fomento de ésta y de la población*. Córdoba, Imp. Nacional, 35 pp.
- 343 MOYA ULLDEMOLINS, J.M. (1983): *Patrimonio y desamortización eclesiástica en Córdoba (1788-1811)*. Córdoba, Tesis Doctoral inédita, Facultad de Filosofía y Letras, 762 pp.
- 344 MOYA ULLDEMOLINS, J.M. (1979): "Desamortización de Godoy en Córdoba y su término (1807)". *C.H.A.*, Andalucía Contemporánea, ss. XIX-XX, vol. I, pp. 171-194.
- 345 MUÑOZ DUEÑAS, M.D. (1983): "Desamortización y abolición del diezmo en Córdoba". *Revista de Historia Contemporánea*, n.º 2, pp. 25-48.
- 346 MUÑOZ VAZQUEZ, M. (1954): "Notas sobre el repartimiento de tierras que hizo el rey D. Fernando III el Santo en Córdoba y su término a los caballeros que le acompañaron en la reconquista de esta ciudad", sacado del "Libro de las Tablas". *B.R.A.C.*, n.º 71, pp. 251-270.
- 347 NADAL, J. (1978): "Peñarroya, una multinacional de nombre español". *Alta Dirección*, vol. XIV, n.º 77, pp. 73-83.
- 348 NARANJO ESPEJO, C. (1978): "El proceso de compraventa de tierras en Montilla durante el período de 1750 a 1850". *C.H.A.*, Andalucía Moderna, siglo XVIII, pp. 31-62. Integra en su Memoria de Licenciatura inédita, Universidad Central de Barcelona, dirigida por Emilio Giralt.
- 349 NIETO CUMPLIDO, M. (1979): "El libro del diezmo de los donadíos de la Catedral de Córdoba. Edición crítica". *Cuadernos de Estudios Medievales*, n.º 4-5, pp. 125-162.
- 350 ORTEGA ALBA, F. (1973): "Evolución de la utilización del suelo en el Subbético de Córdoba". *E.G.*, n.º 132-133, pp. 595-662.
- 351 PADILLA GONZALEZ, J. (1983): "La Hacienda de San Llorente: Un modelo de expansión olivarera en el siglo XVIII". *C.H.M.A.*, vol. I, pp. 321-352.
- 352 PONSOT, P. (1977): "Rendement des céréales et rente foncière dans la Campiña de Cordoue au debut du XVII^e siècle". *Cuadernos de Historia. Anexos de la Revista Hispania*, n.º 7, pp. 475-490.
- 353 PUENTE Y ROCHA, J. de la (1875): *Memoria sobre el estado actual de la agricultura, industria rural y ganadería en la provincia de Córdoba*. Córdoba, Imp. del Diario de Córdoba, 98 pp.
- 354 TORRE Y DEL CERRO, J. de la y REY DIAZ, J.M. (1928): *La industria de la seda en Córdoba*. Manuscrito sin publicar. Biblioteca Municipal de Córdoba.
- 355 TORRE Y DEL CERRO, J. de la y REY DIAZ, J.M. (1930): "La industria de la seda en Córdoba". *B.R.A.C.*, n.º 26, pp. 69 y ss.

- 356 TORRES MARQUEZ, P. (1978): *La desamortización eclesiástica en la comarca Valle de los Pedroches de Córdoba (1836-1851)*. Sevilla. Memoria de Licenciatura inédita, Universidad de Sevilla, ejemplar mecanografiado.
- 357 VALVERDE FERNANDEZ, F. y ADRIAN ABAD, M.A. (1982): "La evolución de la propiedad de la tierra en el término de El Viso de los Pedroches (1850-1920)". *III Coloquios de Historia de Andalucía*, Andalucía Contemporánea, vol. I, pp. 105 y ss.

3.4. Geografía física

3.4.1. Geología (*)

(*) Para completar esta relación de obras remitimos al estudio de Hernando Luna, si bien hacemos la aclaración de que en el mismo las referencias bibliográficas son incompletas.

- 358 ANONIMO (1915): *Geología del término municipal de Guadalcazar*. Córdoba, Sociedad Cordobesa de Arqueología y Excavaciones, s.p.
- 359 ARRIBAS, A. (1963): "Mineralogía y metalogenia de los yacimientos españoles de uranio. Fuente Obejuna (Córdoba)". *B.R.S.E.H.N.*, vol. LXI, pp. 63-65.
- 360 ARRIBAS, A. (1964): "Mineralogía y metalogenia de los yacimientos españoles de uranio. Cardeña (Córdoba)". *N.C.I.G.M.E.*, n.º 76, pp. 45-78.
- 361 BARD, J.P. (1965): "Introduction à la géologie de la chaîne hercynienne dans la Sierra Morena Occidentale (Espagne). Hypothèses sur les caracteres géotectoniques de cette chaîne". *Revue de Géographie Physique et Géologie Dynamique*, vol. VII, fasc. 4, pp. 323-337.
- 362 BARD, J.P. (1971): "Sur l'alternance des zones métamorphiques et granitiques dans le segment hercynien sud-ibérique, Comparaison de la variabilité des caractères géotectoniques de ces zones avec les orogénèses "orthotectoniques". *B.I.G.M.E.*, vol. LXXXII, fasc. III y IV.
- 363 BARRAS DE ARAGON, F. (1923): "Nota sobre rocas basálticas en la provincia de Córdoba". *B.R.S.E.H.N.*, vol. XXIII, n.º 9.
- 364 BOURBON, A. (1923): "Estudio de la cuenca hullera de Belmez". *R.M.M.I.*, vol. XLV, serie C, n.º 308, pp. 534-540.
- 365 BURGOS, J.C. y PASCUAL, E. (1976): "El Stock básico del Norte de Villaviciosa de Córdoba (Complejo Los Ojuelos-La Coronada)". *Cuadernos Geológicos de la Universidad de Granada*, n.º 7, pp. 69-122.
- 366 CABANAS PAREJA, R. (1964): "Notas estratigráficas de la provincia de Córdoba". *N.C.I.G.M.E.*, n.º 74, pp. 69-74.
- 367 CABANAS PAREJA, R. (1967): *El macizo batolítico de Los Pedroches*. Madrid, Real Academia de Ciencias Exactas, Físicas y Naturales, 157 pp.
- 368 CABANAS PAREJA, R. (1971): "Observaciones sobre el Cámbrico de la provincia de Córdoba". *B.I.G.M.E.*, vol. LXXXII, pp. 105-107.

- 369 CABANAS PAREJA, R. (1972): "Nota sobre la existencia de pliegues almohadillados (Mullion ans cleavage structures and irregular Mullion) en el Precámbrico del Norte de Córdoba". *Acta Geológica Hispánica*.
- 370 CABANAS PAREJA, R. (1973): "Comentarios a la hoja geológica de El Viso", n.º 858. *B.R.A.C.*, n.º 93, pp. 5-48.
- 371 CABANAS PAREJA, R. (1973): "Observaciones sobre el Cámbrico en la provincia de Córdoba". *B.R.A.C.*, n.º 93, pp. 169-174.
- 372 CABANAS PAREJA, R. (1973): "Aportaciones recientes al estudio del Devónico de la provincia de Córdoba". *A.I.N.E.M.L.G.*
- 373 CABANAS PAREJA, R. (1977): "Precisiones sobre la falla bética al N. de Córdoba". *Estudios Geológicos*.
- 374 CABANAS PAREJA, R. (1980): *Geología cordobesa (Guía del sector norte)*. Córdoba, Edic. Escudero, 179 pp.
- 375 CAPDEVILA, R.; MATTE, PH. y PAREDES, J. (1971): "La nature du Precambrien et ses relations avec le Paléozoïque dans la Sierra Morena Centrale (Sud de l'Espagne)". *C.R.A.S.P.*, vol. 273, pp. 1.359 y ss.
- 376 CARBONELL TRILLO-FIGUEROA, A. y MALLADA PUEYO, L. (1914): "Reseña geológica de la cuenca hullera del Guadalbarbo". *B.I.G.M.E.*, vol. 34, pp. 231-256.
- 377 CARBONELL TRILLO-FIGUEROA, A. (1920): "Nuevos antecedentes acerca de la prolongación occidental de la cuenca carbonífera de Belmez". *B.I.G.M.E.*, n.º 41, pp. 281-309.
- 378 CARBONELL TRILLO-FIGUEROA, A. (1922): *La faz de la tierra en el país cordobés a través de las edades geológicas*. Córdoba, Real Academia de Córdoba, 55 pp.
- 379 CARBONELL TRILLO-FIGUEROA, A. (1923): "Anotaciones sobre minerales y rocas en la provincia de Córdoba. Aerinita de Priego de Córdoba". *B.R.A.C.*, n.º 5, pp. 95-96.
- 380 CARBONELL TRILLO-FIGUEROA, A. (1923): *Contribución al estudio de la tectónica del petróleo en el Valle Medio del Guadalquivir*. Salamanca, Asociación Española para el Progreso de las Ciencias, 16 pp.
- 381 CARBONELL TRILLO-FIGUEROA, A. (1925): "Notas sobre la clasificación geológica de los estratos paleozóicos de la Sierra Morena". *B.R.A.C.*, n.º 14, pp. 375-381.
- 382 CARBONELL TRILLO-FIGUEROA, A. y CHAVES, F. (1929): "La plegadura hercínica según los antecedentes geológico-tectónicos de la provincia de Córdoba". *B.O.M.*, vol. X, n.º 108, pp. 418-419.
- 383 CARBONELL TRILLO-FIGUEROA, A. (1926): "Notas explicativas sobre la geología de las inmediaciones de Córdoba. Dadas a los congresistas del XIV Congreso Geológico Internacional de Madrid por el Dr. de las excursiones A.4 y A.5". *B.R.A.C.*, n.º 16, pp. 537-573. También en la edición de Córdoba, Imp. La Comercial, 39 pp.
- 384 CARBONELL TRILLO-FIGUEROA, A. (1926): *Le bord meridional de la Meseta Ibérique et la Plaine o Vallée Bétique*. Córdoba, Excmo. Ayuntamiento de Córdoba, 27 pp.

- 385 CARBONELL TRILLO-FIGUEROA, A. (1926): "La Sierra de Córdoba (Borde meridional de la Meseta Ibérica)". *De Sierra Morena a Sierra Nevada (Reconocimiento Orogénico de la Región Bética)*. Madrid, Instituto Geológico de España, pp. 3-16.
- 386 CARBONELL TRILLO-FIGUEROA, A. (1926): "La Campiña o Valle Bético". *De Sierra Morena a Sierra Nevada (Reconocimiento Orogénico de la Región Bética)*. Madrid, Instituto Geológico de España, pp. 19-28.
- 387 CARBONELL TRILLO-FIGUEROA, A. (1929): "Cobijaduras hercínianas de la Cuenca de Belmez-Adamuz". *N.C.I.G.M.E.*, n.º 2, pp. 87-90.
- 388 CARBONELL TRILLO-FIGUEROA, A. (1931): "Prolongación del Carbonífero al Sur de la falla del Guadalquivir". *N.C.I.G.M.E.*, n.º 3, pp. 27-30.
- 389 CARBONELL TRILLO-FIGUEROA, A. (1956): "Descubrimientos interesantes en la provincia en el orden geológico y minero". *B.R.A.C.*, n.º 74, pp. 53-57.
- 390 CHACON, J.; DELGADO QUESADA, M. y GARROTE, A. (1974): "Sobre la existencia de dos diferentes dominios de metamorfismo regional en la banda Elvas-Badajoz-Córdoba (Macizo Hespérico Meridional)". *B.I.G.M.E.*, vol. LXXXV-VI, pp. 713-717.
- 391 CHAVES Y PEREZ DEL PULGAR, F. de (1924): "Anotaciones sobre minerales y rocas de la provincia de Córdoba". *B.R.A.C.*, n.º 8, pp. 149-151.
- 392 CHAVES Y PEREZ DEL PULGAR, F. de (1925): "Notas sobre minerales de la provincia de Córdoba (El Guijo)". *B.R.A.C.*, n.º 14, pp. 413-414.
- 393 CHAVES Y PEREZ DEL PULGAR, F. de (1926): "Aplicación del estudio de algunos materiales litológicos de la provincia de Córdoba a la interpretación de la línea tectónica del Guadalquivir". *B.O.M.*, vol. X, n.º 108, pp. 140-141.
- 394 CHAVES Y PEREZ DEL PULGAR, F. de (1926): "La plegadura hercíniana según los antecedentes geológico-tectónicos de la provincia de Córdoba". *B.O.M.*, vol. X, n.º 108, pp. 418-419.
- 395 CHAVES Y PEREZ DEL PULGAR, F. de y CARBONELL TRILLO-FIGUEROA, A. (1926): "Aplicación del estudio petrográfico de algunos materiales de la provincia de Córdoba a la interpretación de la línea tectónica del Guadalquivir". *B.I.G.M.E.*, vol. XLVII, pp. 289-298.
- 396 DELGADO QUESADA, M. y FONTBOTE, J.M. (1970): *Itineraire géologique Zafra-Peñarroya-Córdoba*. Granada, Publicaciones del Departamento de Geología, 6 pp.
- 397 DELGADO QUESADA, M. (1971): "Esquema geológico de la hoja n.º 873, de Azuaga". *B.I.G.M.E.*, vol. 82-83-84, pp. 277-286.
- 398 DELGADO QUESADA, M. y otros (1976): "Criterios para la diferenciación de dominios en Sierra Morena Central. Salamanca-Coimbra", IV *Reunión de Geología del W. Peninsular. Studia Geologica*, vol. 12, pp. 75-90.
- 399 ESPINA Y CAMPO, L. (1923): *Estudio de la prolongación occidental de la cuenca carbonífera de Peñarroya*. Madrid, Ministerio de Fomento.

- 400 FALLOT, P. (1927): "Sur la région montagneuse comprise entre Priego et Cabra". *C.R.A.S.P.*, vol. CLXXXV, pp. 1.287.
- 401 FEBREL MOLINERO, T. y SAENZ DE SANTAMARIA, J. (1964): "El Devoniano al sur del batolito de Los Pedroches en las provincias de Córdoba y Badajoz". *N.C.I.G.M.E.*, n.º 73, pp. 51-60.
- 402 FELGUEROSO, C. y COMA, J. (1962): "Notas sobre el Subbético de la provincia de Córdoba". *N.C.I.G.M.E.*, n.º 65, pp. 104.
- 403 FELGUEROSO, C. y COMA, J. (1964): "Estudio geológico de la zona sur de la provincia de Córdoba". *B.I.G.M.E.*, vol. LXXV, pp. 111-209.
- 404 FELGUEROSO, C. y COMA, J. (1964): "Existencia de afloramientos cretáceos en la hoja de Castro del Río y localización de un yacimiento fosilífero del Titónico en la hoja de Porcuna (provincias de Córdoba y Jaén)". *N.C.I.G.M.E.*, n.º 76, pp. 5-12.
- 405 GARCIA DUEÑAS, V. (1967): "Unidades paleogeográficas en el sector central de la zona subbética". *N.C.I.G.M.E.*, n.º 101-102, pp. 75-100.
- 406 GARCIA SIÑERIZ, J. (1929): "Estudio geológico previo de la falla del Guadalquivir". *B.I.G.M.E.*, vol. LI, 3.ª serie, pp. 371-398.
- 407 GROTH, J. (1911): "Note préliminaire sur le bassin houiller de Belmez". *B.S.G.F.*, vol. XI, 4.ª serie, pp. 83-84.
- 408 HERNANDEZ PACHECO, E. (1918): "Le cambrien de la Sierra de Córdoba (Espagne)". *C.R.A.S.P.*, vol. 166, pp. 611-614.
- 409 HERNANDO LUNA, R. (1968). "Posibilidades petrolíferas de la provincia de Córdoba". *Omeya*, n.º 2, s.p.
- 410 HERNANDO LUNA, R. (1970): *Bibliografía geológico-minera de la provincia de Córdoba*. Madrid, Instituto Geológico y Minero de España, Colección "Memorias", 261 pp.
- 411 HERNANDO LUNA, R. (1978): *Contribución al estudio geológico de la hoja n.º 880, Espiel (Córdoba)*. Murcia, Memoria de licenciatura inédita, 118 fols. mecanografiados.
- 412 LE PLAY, F. (1834): "Observations sur l'Extremadura et le Nord de l'Andalousie et essai d'une carte géologique de cette contrée". *Annales des Mines*, vol. V, 3.ª serie, pp. 175-236.
- 413 LIÑAN, E. (1974): "Las formaciones cámbricas del norte de Córdoba". *Acta Geológica Hispánica*, n.º 1, pp. 15-20.
- 414 LIÑAN, E. (1978): *Bioestratigrafía de la Sierra de Córdoba*. Granada, Servicio de Publicaciones de la Universidad, 210 pp.
- 415 LOTZE, F. (1945): "Zur Gliederung der Varisziden der Iberischen Meseta". *Geotekt. Forsch.*, n.º 6, pp. 78-92.
- 416 MACHADO, A. (1864): "Breves apuntes sobre el terreno cuaternario de las provincias de Sevilla y Córdoba". *Revista de Obras Públicas*, vol. XIV.
- 417 MALLADA PUEYO, L. (1880): "Reconocimiento geológico de la provincia de Córdoba". *B.C.M.G.E.*, vol. VII, pp. 1-33.

- 418 MALLADA PUEYO, L. (1899): "Memoria descriptiva de la cuenca carbonífera de Belmez". *B.C.M.G.E.*, vol. XXVI, pp. 1-83.
- 419 MALLADA PUEYO, L. y CARBONELL TRILLO-FIGUEROA, A. (1913): "Reseña geológica de la cuenca hullera del Guadalbarbo". *Boletín del Instituto Geológico de España*, n.º XXXIV, pp. 231-256.
- 420 MARQUEZ TRIGUERO, E. (1961): "Estratigrafía del Paleozoico en la región del río Guadalmez. Aportación a la geología de Sierra Morena en la parte norte del Valle de los Pedroches". *Estudios Geológicos*, vol. XVII, n.º 3-4.
- 421 MARQUEZ TRIGUERO, E. (1965): "Contribución al estudio metalogénico de Los Pedroches (Córdoba)". *N.C.I.G.M.E.*, n.º 82, pp. 9-26.
- 422 MASS, R. (1957): *Estratigrafía y tectónica en la región nororiental de Córdoba*. Westfalia, Universidad de Münster, Tesis Doctoral inédita.
- 423 PARRAN, M. (1870): "Aperçu du bassin de Belmez (Andalousie)". *B.S.G.F.*, vol. 28, 2.ª serie.
- 424 PARRAN, M. (1876): "Nota sobre la geología de la cuenca de Belmez en la provincia de Córdoba". *Boletín de la Comisión del Mapa Geológico de España*, vol. III, 1.ª serie.
- 425 PASCUAL, E. y PEREZ LORENTE, F. (1976): *El magmatismo ácido superficial al sur de Villanueva del Rey-Villaviciosa de Córdoba (Sierra Morena-Córdoba)*. Granada, Departamento de Geotecnia de la Universidad de Granada.
- 426 PERCONING, E. (1964): "La tectónica del Mioceno de la cuenca del Guadalquivir". *Memoria de la 2.ª Reunión del Comité del Neógeno Mediterráneo*. Madrid, Instituto Lucas Mallada, pp. 219-228.
- 427 PEREZ LORENTE, F. (1971): *Estudio geológico de la Sierra de los Santos (El Hoyo, Sierra Morena, Córdoba)*. Granada, Facultad de Ciencias Geológicas, Tesis de Licenciatura inédita.
- 428 PEREZ LORENTE, F. (1979): *Geología de la zona Ossa-Morena al Norte de Córdoba (Pozoblanco-Belmez-Villaviciosa de Córdoba)*. Granada, Servicio de Publicaciones de la Universidad de Granada, 343 pp.
- 429 PRAT, S.P. (1848): "Sobre los alrededores de Córdoba". *B.S.G.F.*, n.º 2, vol. V.
- 430 PRIETO Y CARRASCO, I. y LIZAU Y ROLDAN, F. de (1946): *Estudio sobre la prolongación de cuencas carboníferas. Sondeo de Bujalance*. Sevilla, Instituto Geológico y Minero de España.
- 431 PRIETO Y CARRASCO, I. y LIZAU Y ROLDAN, J. de (1949): "Notas sobre el Mioceno del Valle Bético. Sondeo de Bujalance". *B.I.G.M.E.*, vol. LXII, pp. 275-296.
- 432 RECIO ESPEJO, J.M. y TIRADO COELLO, J.L. (1982): "Aportes sobre el origen de la laguna de Zóñar (Aguilar de la Frontera, Córdoba)". *E.G.*, n.º 166, vol. XLIII, pp. 96-103.
- 433 SANCHEZ CELA, V. y GABALDON, V. (1975): "Consideraciones petrologías, estructurales y estratigráficas en la depresión de Peraleda-

Valsequillo (Badajoz, Córdoba)". *B.I.G.M.E.*, vol. LXXXVI, n.º 1, pp. 63-71.

434 VERNEUIL, F. de y Otro (1852): "Coup d'oeil sur la constitution géologique de quelques provinces d'Espagne". *B.S.G.F.*, vol. X, 2.ª serie, pp. 61-146.

3.4.2. Geomorfología *

435 CABANAS CORDOBA, R. y CABANAS PAREJA, R. (1974): "Failles inverses et chevauchements dans le Précambrien et le Carbonifère du Nord de la province de Cordoue (Espagne)". *C.R.A.S.P.*, vol. 278, pp. 2.271-2.274.

436 CABANAS PAREJA, R. (1946): "La intensidad de la precipitación y su influencia en el paisaje de la Sierra de Córdoba". *B.R.S.E.H.N.*, vol. XLIV, pp. 339-345.

437 CABANAS PAREJA, R. (1954): "Un detalle morfológico de la Sierra de Córdoba". *B.R.S.E.H.N.*, homenaje al profesor Hernández Pacheco, pp. 117-127.

438 CABANAS PAREJA, R. (1963): "Modificaciones recientes del curso del Guadalquivir en la provincia de Córdoba y obras de defensa a que han dado lugar". *E.G.*, n.º 93, pp. 465-474.

439 CABANAS PAREJA, R. (1967): "Nota sobre la zona de meandros encajados del Guadalquivir al Este de Córdoba". *Acta Geológica Hispánica*, n.º 4, pp. 85-87.

440 CABANAS PAREJA, R. (1975): "Los afluentes del Guadalquivir por la derecha. Notas de morfología fluvial". *E.G.*, n.º 138-139, pp. 199-220.

441 CABANAS PAREJA, R. (1977): "Precisiones sobre la falla bética al N. de Córdoba". *Studia Geológica*, vol. XII, pp. 41-46.

442 CARANDELL PERICAY, J. (1920): "Paisajes de Andalucía. La Sierra de Cabra". *Revista Peñalara*, vol. VIII, n.º 85.

443 CARANDELL PERICAY, J. (1921): "Breves apuntes acerca del curso del Guadalquivir entre Villa del Río y Alcolea". *Revista Ibérica*, n.º 365, pp. 104-106.

444 CARANDELL PERICAY, J. (1921): "Introducción a un ensayo fisiográfico y geológico de la región egabrense (Provincia de Córdoba)". *B.R.S.E.H.N.*, vol. del 50 aniversario, pp. 418-424.

445 CARANDELL PERICAY, J. (1925): "Las terrazas cuaternarias del Guadalquivir". *Revista Ibérica*, n.º 604, pp. 328-330.

446 CARANDELL PERICAY, J. (1925): "La Sierra de Cabra, centro geográfico de Andalucía". *B.R.A.C.*, n.º 14, pp. 351-374.

447 CARANDELL PERICAY, J. (1926): "La Sierra de Cabra. Excursión a Los Lanchares y al Picacho". *De Sierra Morena a Sierra Nevada. Reconocimiento Orogénico de la Región Bética*. Madrid, Instituto Geológico de España, pp. 37-73.

- 448 CARANDELL PERICAY, J. (1927): "Nota acerca de la tectónica de la Sierra de Cabra". *B.R.S.E.H.N.*, vol. XXVII, pp. 399-411.
- 449 CARANDELL PERICAY, J. (1928): "Segunda nota acerca de la tectónica de la Sierra de Cabra". *B.R.S.E.H.N.*, vol. XXVIII, pp. 75-77.
- 450 CARBONELL TRILLO-FIGUEROA, A. (1927): "Terrazas cuaternarias del Guadalquivir. Sección Cuesta del Espino-Guadalcázar-Almodóvar del Río. Provincia de Córdoba". *R.M.M.I.*, vol. XLV, pp. 5-23.
- 451 CARBONELL TRILLO-FIGUEROA, A. (1945): "Espeleología cordobesa". *B.R.A.C.*, n.º 53, pp. 105/213-222.
- 452 GALINDO ALCEDO, J.A. (1971): "Grutas y cavernas de la provincia de Córdoba". *Revista Semanal Independiente*, vol. II, n.º 23.
- 453 GALLEGO HUIDOBRO, J. y RECIO ESPEJO, J.M. (1984): "Caracterización cuantitativa de la fisiografía y red de drenaje de la hoja de El Viso (858) a escala 1:50.000". *Axarquía*, n.º 10, pp. 71-90.
- 454 HERNANDEZ PACHECO, E. (1955): "Rasgos y peculiaridades fisiográficas de los ríos Guadalquivir y Guadiana". *B.R.A.C.*, n.º 73, pp. 5/159-188.
- 455 LHENAFF, R. (1975): "Les poljés ouvertes de la Sierra de Cabra (Cordillères Bétiques)". *C.G.U.C.*, Serie Monográfica, n.º 1, pp. 85-91.
- 456 LOPEZ ONTIVEROS, Antonio (1973): "Rasgos geomorfológicos de la Campiña de Córdoba". *E.G.*, n.º 130, pp. 33-94.
- 457 PEZZI, M.C. (1975): "Un karst cabalgante en la Cordillera Subbética: Sierra de Cabra (Córdoba, España)". *Annales de Espéologie*, n.º 30, pp. 743-751.
- 458 PEZZI, M.C. (1977): "Morfología Kárstica del Sector Central de la Cordillera Subbética". *C.G.U.C.*, Serie Monográfica, n.º 2, 285 pp.
- 459 SOCA, J. (1948): "La Sima de Cabra". *B.R.A.C.*, n.º 60, pp. 181-184.

3.4.3. Climatología

- 460 DOMINGUEZ BASCON, P. (1981): "Pluviometría de Córdoba: de 1902 a 1979". *Revista Paralelo 37º*, n.º 5, pp. 173-182.
- 461 DOMINGUEZ BASCON, P. (1981): "Termometría de Córdoba: de 1914 a 1979". *Axarquía*, n.º 4, pp. 85-100.
- 462 DOMINGUEZ BASCON, P. (1981): *El clima local de Córdoba*. Córdoba, Facultad de Filosofía y Letras, Memoria de Licenciatura inédita, 336 fols.
- 463 DOMINGUEZ BASCON, P. (1982): "Análisis del viento en Córdoba". *Axarquía*, n.º 5, pp. 209-240.
- 464 DOMINGUEZ BASCON, P. (1982): "La sequía del año agrícola 1980/81 en Córdoba. Un análisis comparativo desde comienzos de siglo". *Axarquía*, n.º 5, pp. 241-267.
- 465 DOMINGUEZ BASCON, P. (1982): "Aportación al estudio del microclima urbano de Córdoba". *Omeya*, n.º 27-28, s.p.
- 466 DOMINGUEZ BASCON, P. (1984): "Factores explicativos de las variaciones de temperatura del clima de Córdoba". *Axarquía*, n.º 10, pp. 37-70.

- 467 DOMINGUEZ BASCON, P. (1986): "Las heladas en la provincia de Córdoba". *E.G.*, vol. XLVII, n.º 182-183, pp. 193-210.
- 468 LOVERA PRIETO, C. (1977): *Caracterización agroclimática de la provincia de Córdoba*. Madrid, Ministerio de Agricultura, 108 pp.
- 469 PIDAL Y BERNALDO DE QUIROS, R. (1945): "Nieve en Córdoba". *B.R.A.C.*, n.º 54, pp. 350-351.
- 470 VALLE BUENESTADO, B. (1982): "El clima de Los Pedroches. Caracterización agroclimática". *Axerquía*, n.º 5, pp. 269-304.

3.4.4. Biogeografía

- 471 ARENAS, M. (1981): *Flora de la cuenca del río Guadalquivir*. Tesis de licenciatura (inédita). Facultad de Ciencias. Universidad de Córdoba.
- 472 CARBONELL TRILLO-FIGUEROA, A. (1927): *Notas para el plano edafológico de la provincia de Córdoba*. Madrid, Asociación Española para el Progreso de las Ciencias, 24 pp.
- 473 CARBONELL TRILLO-FIGUEROA, A. (1927): "Notas para el plano edafológico de la provincia de Córdoba". *B.R.A.C.*, n.º 17, pp. 723-762.
- 474 CENTRO DE EDAFOLOGIA Y BIOLOGIA APLICADA DEL CORTIJO DEL CUARTO (1971): *Estudio agrobiológico de la provincia de Córdoba*. Madrid, C.S.I.C., 401 pp.
- 475 CLEMENTE SALAS, L.; MEDINA CARNICER, M. y PANEQUE, G. (1977): "Suelos del valle medio del Guadalquivir: Zona Posadas-Fuente Palmera. IV. Suelos rojos". *Anales de Edafología y Agrobiología*, n.º 7-8, pp. 639-660.
- 476 CLEMENTE SALAS, L.; MEDINA CARNICER, M. y PANEQUE, G. (1977): "Suelos del valle medio del Guadalquivir: Zona Posadas-Fuente Palmera. V. Suelos hidromorfos minerales y vertisoles". *Anales de Edafología y Agrobiología*, n.º 7-8, pp. 661-679.
- 477 DEVESA ALCARAZ, J.A. (1977): *Catálogo florístico del batolito de Los Pedroches*. Córdoba, Facultad de Ciencias, Memoria de Licenciatura inédita, 195 fols.
- 478 DEVESA ALCARAZ, J.A. y CABEZUDO, B. (1978): "Contribución al estudio florístico del batolito de Los Pedroches (Córdoba)". *Lagascalia*, vol. VIII, n.º 1, pp. 53-105.
- 479 DEVESA ALCARAZ, J.A. y CABEZUDO, B. (1977): "Catálogo de las pratenses del batolito de Los Pedroches". *XVII Reunión Científica del S.E.E.P.*, Córdoba.
- 480 DOMINGUEZ VILCHEZ, E. (1984): *La flora fanerogámica de la Provincia de Córdoba y su entorno biogeográfico*. Córdoba, Servicio de Publicaciones de la Universidad de Córdoba, 50 pp.
- 481 FERNANDEZ CORRALES, P. (1984): *Catálogo florístico de la cuenca hidrográfica del río Bembézar*. Tesis Doctoral (inédita), Facultad de Ciencias, Universidad de Córdoba.

- 482 FERNANDEZ HAEGER, J.; HERNANDO, J.A. y TORRES ESQUIVIAS, J.A. (1980): "La laguna de Zóñar (Córdoba)". *Boletín de la Estación Central de Ecología*, vol. IX, n.º 17, pp. 27-31.
- 483 FERRERAS, M. y TORRES ESQUIVIAS, J.A. (1984): "Zonas húmedas del Sur de la provincia de Córdoba: Primeros datos para establecer la incidencia sobre las poblaciones animales en las características de sus aguas". *Oxyura*, vol. I, n.º 1, pp. 43-48.
- 484 GONZALEZ SORIANO, A. (1923): "Estudios de Botánica. Flora de Córdoba". *B.R.A.C.*, n.º 3, pp. 93-95; *B.R.A.C.*, n.º 4, pp. 93-99; *B.R.A.C.*, n.º 5, pp. 49-59 y *B.R.A.C.*, n.º 6, pp. 77-83.
- 485 INFANTE, F. (1982): *Flora de interés farmacológico de la cuenca baja del río Genil*. Tesis de Licenciatura (inédita), Facultad de Ciencias. Universidad de Córdoba.
- 486 MINISTERIO DE AGRICULTURA (1968): *Estudio agroedafológico de la zona Genil-Cabra*. Madrid, Pantecnia, S.A., 2 vols.
- 487 MINISTERIO DE AGRICULTURA (1976): *Estudios ecológicos en Sierra Morena*. Madrid, I.C.O.N.A., Monografía n.º 8, 88 pp.
- 488 MUÑOZ ALVAREZ, J.M. y DOMINGUEZ VILCHEZ, E. (1985): *Catálogo florístico del sur de la Provincia de Córdoba*. Córdoba, Servicio de Publicaciones de la Universidad de Córdoba, 162 pp.
- 489 NAVARRO BOGALLO, R. (1982): *Reconocimiento y fertilidad de suelos del Valle del Guadalquivir (Zona El Carpio-Lopera)*. Córdoba, Servicio de Publicaciones de la Universidad de Córdoba, 25 pp.
- 490 PUENTE Y ROCHA, J. de la (1876): *Memoria sobre las aves útiles y perjudiciales a la agricultura en la provincia de Córdoba redactada según acuerdo de la Junta Provincial de Agricultura, Industria y Comercio*. Córdoba, Imp. del Diario de Córdoba, 24 pp.
- 491 TORRES ESQUIVIAS, J.A., (1977): *Sedentarismo y migración de passeriformes en la Sierra de Córdoba*. Tesis de Licenciatura (inédita), Facultad de Ciencias. Universidad de Córdoba.
- 492 TORRES ESQUIVIAS, J.A.; JORDANO BARBUDO, P. y LEON CLAVERIA, A. (1981): *Aves de presa diurnas en la provincia de Córdoba*. Córdoba, Monte de Piedad y Caja de Ahorros de Córdoba.
- 493 TORRES ESQUIVIAS, J.A. y RAYA, G. (1983): "Zonas húmedas del sur de la provincia de Córdoba. Descripción y avifauna". *Boletín de la Estación Central de Ecología*, vol. XI, n.º 22, pp. 43-48.
- 494 TORRES ESQUIVIAS, J.A.; JORDANO BARBUDO, P. y LEON CLAVERIA, A. (1984): "Aves acuáticas de las lagunas y embalses de la provincia de Córdoba". *Axerquia*, n.º 12, pp. 279-286.
- 495 TORRES ESQUIVIAS, J.A. y LEON CLAVERIA, A. (1985): *Estudio de la comunidad de passeriformes del bosque mixto mediterráneo de la Sierra de Hornachuelos*. Córdoba, Servicio de Publicaciones de la Universidad de Córdoba, 25 pp.

3.4.5. Hidrografía e Hidrología *

- 496 ANONIMO (1873): *Aguas minerales de Villaharta*. Córdoba, Imp. del Diario de Córdoba, 11 pp.
- 497 AVILES Y CANO, F. (1840): *Análisis indicativo de las aguas minero-medicinales de Arenosillo en el partido y término de Montoro por los licenciados en farmacia D. José Linares y Gómez y D. Francisco Avilés*. Córdoba, Imp. Noguer y Manté, 27 pp.
- 498 BONILLA Y ALGAVA, J. (1837): *Razón y distribución de las aguas de los veneros de los Propios de esta M.N. y L. ciudad de Córdoba*. Córdoba, Imp. del Diario de Córdoba.
- 499 CABANAS PAREJA, R. (1954): *Reconocimiento hidrogeológico de la provincia de Córdoba*. Sevilla, Confederación Hidrográfica del Guadalquivir, ejemplar mecanografiado.
- 500 CABANAS PAREJA, R. (1971): "Características geológicas de la provincia de Córdoba en relación con las obras hidráulicas". *B.R.A.C.*, n.º 91, pp. 5-48.
- 501 CAMARA OFICIAL DE LA PROPIEDAD URBANA DE CORDOBA (1946): "El abastecimiento de agua a la barriada de la Sierra. Proyecto de desviación de los veneros municipales de Torrecilla y Santa Clara por el Cerrillo". *B.C.O.P.U.C.*, n.º 5, pp. 37-44.
- 502 CAMARA OFICIAL DE LA PROPIEDAD URBANA DE CORDOBA (1947): "Abastecimiento de aguas a la barriada de Cerro Muriano". *B.C.O.P.U.C.*, n.º 12, pp. 23-30.
- 503 CARANDELL PERICAY, J. (1924): "Comentarios a la geografía árabe del río Guadalquivir". *Revista Ibérica*, n.º 515, pp. 109-110.
- 504 CARBONELL TRILLO-FIGUEROA, A. (1914): *Investigación de aguas subterráneas por Córdoba. Hidrología subterránea*. Córdoba, Imp. La Puritana, s.p.
- 505 CARBONELL TRILLO-FIGUEROA, A. (1929): *Aprovechamiento del río Guadiato*. Madrid, Imp. del sucesor de Enrique Teodoro, 58 pp.
- 506 COMA, J.E. y FELGUEROSO, C. (1967): "Estudio hidrogeológico de la parte más meridional de la provincia de Córdoba. Area situada en las hojas de Lucena, Puente Genil, Baena y Montilla". *B.I.G.M.E.*, vol. LXXVIII, pp. 49-92.
- 507 FERNANDEZ DELGADO, C. HERNANDO, J.A. y FERNANDEZ HAEGER, J. (1984): "Parámetros morfométricos y fisico-químicos de la laguna de Zóñar (Córdoba)". *Oxyura*, vol. I, n.º 1, pp. 69-70.
- 508 GARCIA, A. y RECIO, J.M. (1983): "Medidas morfométricas y batimétricas de las lagunas Amarga y Rincón (Córdoba)". *Boletín de la Estación Central de Ecología*, n.º 23, pp. 51-55.
- 509 GARCIA OTERO, J. (1847): *Reconocimiento del río Guadalquivir entre Córdoba y Sevilla verificado en los años 1842-1844 por órdenes del Ministerio de la Gobernación de la Península*. Madrid, Ministerio de la Gobernación, 196 pp.

- 510 GARCIA PRIETO, M. (1956): "Córdoba ha resuelto su problema hidrológico con una de las instalaciones mejores de Europa". *V.C.*, n.º 4, s.p.
- 511 GARCIA PRIETO, M. (1960): "El Pantano de Bembézar". *V.C.*, n.º 27.
- 512 MARTINEZ REGUERA, L. (1869): *Apuntes para la monografía de las aguas sulfhídricas de Arenosillo*. Montoro, Imp. de A. Botella y C.ª. 220 pp.
- 513 MESA, P.A. (1864): *Reconocimiento hidrogeológico del Valle del Guadalquivir*. Madrid, Imp. de Rafael Anoz, 71 pp.
- 514 MOYA, J.L. (1984): "Hidrogeología de la Laguna de Zóñar (Córdoba, España)". *Oxyura*, vol. I, n.º 1, pp. 21-41.
- 515 MOYA, J.L. y TORRES ESQUIVIAS, J.A. (1983): "La laguna de Zóñar. Problemática y alternativas de solución", en *Actas del III Symposium de Hidrogeología*, pp. 527-534.
- 516 PEREZ DE OLIVA, H. (1881): *Razonamiento sobre la navegación del Guadalquivir*. Barcelona, Clásicos para los Colegios de la Compañía de Jesús, 2.ª edic.
- 517 RECIO, J.M. y TIRADO, J.L. (1982): "Descripción y caracterización de algunos espacios lagunares de la provincia de Córdoba". *E.G.*, n.º 169, pp. 453-467.
- 518 RECIO, J.M. y TIRADO, J.L. (1982): "Apuntes sobre el origen de la laguna de Zóñar (Aguilar de la Frontera, Córdoba)". *E.G.*, pp. 96-103.
- 519 RECIO ESPEJO, J.M.; GARCIA FERRER, A. y SANCHEZ DE LA ORDEN, M. (1985): "La laguna del Conde o del Salobral (Luque, Córdoba)". *Boletín de la Estación Central de Ecología*, vol. XIV, n.º 27, pp. 57-64.
- 520 REVENGA CARBONELL, A. (1928): "Contribución al estudio de la hidrografía de la Península Ibérica. Perfiles longitudinales de las primeras corrientes tributarias del río Guadalquivir". *Boletín de la Real Sociedad Geográfica*, vol. LXVIII, pp. 7-15.
- 521 REVENGA CARBONELL, A. (1942): "Perfiles longitudinales de los ríos Arenoso, Guadalmeñato y sus afluentes". *E.G.*, n.º 8, pp. 597-625.
- 522 REVENGA CARBONELL, A. (1943): "Perfiles longitudinales del río Guadajoz y de sus principales afluentes". *E.G.*, n.º 12, pp. 449-493.
- 523 REVENGA CARBONELL, A. (1944): "Perfiles longitudinales del río Guadiato y sus principales afluentes". *E.G.*, n.º 16, pp. 561-590.
- 524 REVENGA CARBONELL, A. (1947): "Perfiles longitudinales del río Genil y sus principales afluentes". *E.G.*, n.º 29, pp. 629-697.
- 525 REVENGA CARBONELL, A. (1955): "Perfiles longitudinales de los ríos Bembézar y Retortillo y sus principales afluentes". *E.G.*, n.º 60, pp. 487-509.
- 526 SERRANO, D. (1913): *La navegación del Guadalquivir entre Córdoba y Sevilla*. Córdoba, Imp. del Diario de Córdoba, 182 pp.
- 527 VINDESA, A.G. de (1929): "El Salto de El Carpio, de la Compañía Anónima "Mengemor". *B.C.O.M.C.*, n.º 2, pp. 21-28.

3.5. Geografía Humana

3.5.1. Generalidades económicas

- 528 ANONIMO (1969): "Córdoba 69. Panorámica socioeconómica de una provincia". *Tiempo Nuevo*, n.º 87, pp. 20-52.
- 529 BANCO MERIDIONAL (s.f.): *Estudio económico de la provincia de Córdoba*. Córdoba, Delsa, 175 pp.
- 530 BRIDEL, L. (1964): "Estructura económica de la provincia de Córdoba y perspectivas de su desarrollo. Ensayo de Geografía Aplicada a la planificación regional". *E.G.*, n.º 97, pp. 467-534.
- 531 CAMARA OFICIAL DE COMERCIO E INDUSTRIA DE CORDOBA (1982): *Coyuntura económica de la provincia de Córdoba. Primer semestre. 1982*. Córdoba, Servicio de Publicaciones de C.O.C.I.C., 63 pp.
- 532 CASTILLEJO GORRAIZ, M. (1976): "Perspectivas del desarrollo socioeconómico de la provincia de Córdoba". *C.H.A.*, Andalucía Hoy, pp. 29-40.
- 533 COLEGIO DE ECONOMISTAS DE CORDOBA (1976): *Algunos problemas económicos de Córdoba*. Córdoba, Monte de Piedad y Caja de Ahorros de Córdoba, 88 pp.
- 534 CONSEJO ECONOMICO SINDICAL DE CORDOBA (1961): *Objetivos económicos de un plan de desarrollo económico-social de Córdoba*. Córdoba, Consejo Económico Sindical, 57 pp.
- 535 CONSEJO ECONOMICO SINDICAL DE CORDOBA (1962): *Perspectivas de desarrollo económico en la provincia de Córdoba en los próximos cinco años*. Córdoba, Organización Sindical, 126 pp.
- 536 CONSEJO ECONOMICO SINDICAL DE CORDOBA (1970): *La economía cordobesa en 1970*. Córdoba, Consejo Económico Sindical, 40 pp.
- 537 CONSEJO ECONOMICO SINDICAL DE CORDOBA (1970): *Estructura y perspectivas de desarrollo económico de la provincia de Córdoba*. Madrid, Sucesores de Rivadeneyra, 357 pp.
- 538 CONSEJO ECONOMICO SINDICAL DE CORDOBA (1972): *La economía cordobesa en 1971*. Córdoba, Secretariado de Asuntos Económicos, 44 pp.
- 539 CONSEJO ECONOMICO SINDICAL DE CORDOBA (1974): *La economía cordobesa en 1973*. Córdoba, Secretariado de Asuntos Económicos, 54 pp.
- 540 CORDOBA (1984): "Radiografía de la economía cordobesa". *Diario Córdoba*, 15, 16, 17, 18, 19, 20, 22, 23 y 24 de mayo.
- 541 EMPRESA NACIONAL CARBONIFERA DEL SUR (1981): *Informe de desarrollo de la Cuenca del Guadiato*. Sevilla, Inmark, S.A., 2.ª parte, 112 pp.
- 542 FUENTES GUERRA, R. (1959): "Las provincias de Badajoz, Ciudad Real y Córdoba, posible realidad de una conjunción económica de tipo suprarregional". *V.C.*, n.º 22, s.p.

- 543 FUENTES GUERRA, R. (1966): "El eje Córdoba-Málaga y su economía de relación por todo el sur de España". *V.C.*, n.º 63, s.p.
- 544 GOIZUETA FAGALDE, V. (1983): "Córdoba, una economía que se ahoga". *Actualidad económica*, n.º 1.307, pp. 94-103.
- 545 INSTITUTO DE DESARROLLO REGIONAL DE ANDALUCIA (1978): *Tablas input-output y cuentas regionales de la economía de Cádiz, Córdoba, Huelva y Sevilla*. Bilbao, Publicaciones del Banco de Bilbao, 2 vols., 478 pp.
- 546 LOPEZ ONTIVEROS, Antonio (1984): "La evolución económica hunde en el subdesarrollo a la provincia". *Diario Córdoba*, 13 de octubre, pp. 18-19.
- 547 ORGANIZACION SINDICAL DE CORDOBA (1961): *Objetivos mínimos de un plan de desarrollo económico-social de Córdoba*. Córdoba, Consejo Económico Sindical, 50 pp.
- 548 ORGANIZACION SINDICAL DE CORDOBA (1962): *Programa para el desarrollo económico-social de la provincia de Córdoba*. Córdoba, Consejo Económico Sindical, 154 pp.
- 549 ORGANIZACION SINDICAL DE CORDOBA (1962): *Perspectivas de desarrollo económico de la provincia de Córdoba en los próximos cinco años*. Córdoba, Consejo Económico Sindical, 126 pp.
- 550 ORGANIZACION SINDICAL DE CORDOBA (1967): *Bases de una política de desarrollo regional para España*. Córdoba. Córdoba, Consejo Económico Sindical, 10 pp.
- 551 ORGANIZACION SINDICAL DE CORDOBA (1963): *Avance de la evolución económica de la provincia de Córdoba en 1967*. Córdoba, Consejo Económico Sindical, 24 pp.
- 552 ORGANIZACION SINDICAL DE CORDOBA (1969): *La economía cordobesa en 1968*. Córdoba, Consejo Económico Sindical, 36 pp.
- 553 ORGANIZACION SINDICAL DE CORDOBA (1970): *La economía cordobesa en 1969*. Córdoba, Consejo Económico Sindical, 40 pp.
- 554 ORGANIZACION SINDICAL DE CORDOBA (1970): *Estructuras y perspectivas de desarrollo económico de la provincia de Córdoba*. Madrid, Gabinete Técnico del Consejo Económico Sindical Nacional, 357 pp.
- 555 ORGANIZACION SINDICAL DE CORDOBA (1970): *La economía cordobesa en 1970*. Córdoba, Consejo Económico Sindical, 40 pp.
- 556 ORGANIZACION SINDICAL DE CORDOBA (1972): *La economía cordobesa en 1971*. Córdoba, Consejo Económico Sindical, 44 pp.
- 557 ORGANIZACION SINDICAL DE CORDOBA (1973): *La economía cordobesa en 1972*. Córdoba, Consejo Económico Sindical, 44 pp.
- 558 ORGANIZACION SINDICAL DE CORDOBA (1974): *La economía cordobesa en 1973*. Córdoba, Consejo Económico Sindical, 52 pp.
- 559 ORGANIZACION SINDICAL DE CORDOBA (1974): *Estructura y perspectivas de desarrollo económico de la provincia de Córdoba*. Madrid, Consejo Económico Sindical.

- 560 ORGANIZACION SINDICAL DE CORDOBA (1975): *Evolución de la economía provincial. Año 1974*. Córdoba, Gabinete Técnico del Secretariado de Asuntos Económicos, 59 pp.
- 561 ORGANIZACION SINDICAL DE CORDOBA (1976): *Evolución de la economía provincial. Año 1975*. Córdoba, Gabinete Técnico del Secretariado de Asuntos Económicos, 59 pp.
- 562 ORGANIZACION SINDICAL ESPAÑOLA (1968): "Una provincia: Córdoba". *Panorama Económico*, n.º 25, pp. 45-50.
- 563 QUESADA, F. (1953): "Las fuentes de riqueza de la provincia de Córdoba". *Información Comercial Española*, n.º 238, 3.ª época, pp. 1.086-1.092.
- 564 RODERO FRANGANILLO, A. y DELGADO ALVAREZ, M. (1983): *Coyuntura económica de la provincia de Córdoba. Primer semestre de 1982*. Córdoba, Cámara de Comercio e Industria, 62 pp.
- 565 RODERO FRANGANILLO, A. y DELGADO ALVAREZ, M. (1983): *Coyuntura económica de la provincia de Córdoba. Segundo semestre de 1982*. Córdoba, Cámara de Comercio e Industria, 103 pp.
- 566 RODRIGUEZ ALCAIDE, J.J. (1968): *Economía de Córdoba y la repercusión en ella del II Plan de Desarrollo*. Córdoba, C.S.I.C., 32 pp.
- 567 RODRIGUEZ ALCAIDE, J.J. y TITOS MORENO, A. (1973): "Análisis input-output de la Sierra Norte y Valle de los Pedroches de la provincia de Córdoba". *A. Z.*, n.º 86, pp. 139 y ss.
- 568 RODRIGUEZ ALCAIDE, J.J. y Otros (1974): *Primera contabilidad de la provincia de Córdoba, 1970*. Madrid, Instituto de Estudios Económicos, Anexo al Estudio de Selectividad Industrial del Polo de Desarrollo de Córdoba, 108 pp.
- 569 TORRES GRAJALES, R. (1974): *Plan de desarrollo económico y social de la provincia de Córdoba (1976-1979)*. Córdoba, ejemplar mecanografiado, 117 fols.

3.5.2. Población y poblamiento

- 570 ADAME HERRERA, M.P. (1962): *Estudio geodemográfico de la provincia de Córdoba*. Granada, Facultad de Filosofía y Letras, Memoria de Licenciatura inédita, 380 fols. mecanografiados.
- 571 ALCALA, J. (1958): "Estudios sobre la alimentación española. Encuesta en la población de Baena (Córdoba)". *Anales de Bromatología*, n.º 10, pp. 394 y ss.
- 572 ARANDA DONCEL, J. (1983): "Trayectoria demográfica y estructura de la población morisca en el área señorial cordobesa (1569-1610)". *B.R.A.C.*, n.º 105, pp. 35-39.
- 573 ARJONA CASTRO, A. (1979): "La epidemia de cólera de 1834 en la provincia de Córdoba". *B.R.A.C.*, n.º 100, pp. 241-248.
- 574 ARJONA CASTRO, A. (1979): *La población de Córdoba en el siglo XIX. Sanidad y crisis demográfica en la Córdoba decimonónica*. Córdoba, Instituto de Historia de Andalucía, 184 pp.

- 575 AUMENTE, E. (1958): "Estudios sobre la alimentación española. Encuesta en la población de Córdoba capital". *Anales de Bromatología*, n.º 10, pp. 373 y ss.
- 576 BAENA SAEZ, R.; GARCIA DEL MORAL, A.; PEREZ CERESO, M.A. y FERNANDEZ DUEÑAS, A. (1986): "Incidencia de la epidemia de fiebre amarilla de Córdoba de 1804". *Cajasur*, vol. III, n.º 17, pp. 40-46.
- 577 BALLESTEROS RODRIGUEZ, V. (1982): *La peste en Córdoba*. Córdoba, Publicaciones de la Excma. Diputación Provincial de Córdoba, Col. "Estudios Cordobeses", n.º 24, 238 pp.
- 578 CALVO POYATO, J. (1982): "Aproximación a la población montillana en el tránsito del siglo XVII al XVIII (1680-1720)", en *Montilla, Aportaciones para su historia*. (I Ciclo de Conferencias sobre Historia de Montilla). Montilla, Excmo. Ayuntamiento de Montilla, pp. 161-188.
- 579 CANO RUANO, A. (1973): "Córdoba. Una provincia que se despuebla". *Revista Sindical de Estadística*, n.º 112, pp. 28-49.
- 580 CARANDELL PERICAY, J. (1934): "Estudio crítico de la distribución y densidad de la población humana en la provincia de Córdoba". *B.R.A.C.*, n.º 41, pp. 137-163.
- 581 CARANDELL PERICAY, J. (1935): "Estudios de geografía humana. Las tallas medias de los hombres de veinte años en la provincia de Córdoba". *Las Ciencias*, vol. II, pp. 571-575.
- 582 ESTEPA GIMENEZ, J. (1984): "Población y sociedad en la provincia de Córdoba a mediados del siglo XVIII". En *El Barroco en Andalucía*. Córdoba, Universidad y Excma. Diputación Provincial de Córdoba, pp. 109-118.
- 583 FORTEA PEREZ, J.L. (1978): "La evolución demográfica de Córdoba en los ss. XVI y XVII". *C.H.A.*, Andalucía Moderna, vol. I, pp. 371-396.
- 584 GARCIA DEL MORAL, A.; ORTIZ DE ANDRES, M.L.; GARCIA PLATA, R.M. y FERNANDEZ DUEÑAS, A. (1984): "Las epidemias de la Córdoba de los Austrias". *Cajasur*, n.º 7, vol. II, pp. 38-39.
- 585 GARCIA FERNANDEZ, P. (1906): *Causas del exceso de mortalidad en Córdoba y medios que deben ponerse en práctica para su decreción*. Córdoba, Imp. del Diario de Córdoba, 41 pp.
- 586 GARCIA GARCIA, I. (1976): "Notas para la historia demográfica y social de Cabra (Córdoba)". *C.H.A.*, Andalucía Moderna, vol. I, pp. 411-418.
- 587 GARCIA GARCIA, L. (1981): "La emigración y su influencia en la estructura de la población de la Sierra Norte de Córdoba". En *Córdoba. Apuntes para su historia*. Córdoba, Monte de Piedad y Caja de Ahorros de Córdoba, pp. 21-40.
- 588 GARCIA JIMENEZ, B. (1981): "Fuentes para el estudio de la historia demográfica de una villa cordobesa en el Antiguo Régimen: el caso de Rute. Primeros resultados". *C.H.M.A.*, vol. I, pp. 67-82.
- 589 GONZALEZ PORTAL, M.ª I. y SANCHEZ LOPEZ, A. (1982): "Evolución reciente de la población cordobesa (1961-1981)". *Axarquía*, n.º 5, pp. 9-36.

- 590 GUZMAN REINA, A. (1944): "El medio físico y la población en la provincia de Córdoba". *Boletín de Estadística*, n.º 23.
- 591 GUZMAN REINA, A. (1947): "Valoración neta del analfabetismo en la provincia de Córdoba". *B.R.A.C.*, n.º 58, pp. 171-188.
- 592 LEON HERRADOR, M. (1984): "La Sierra de Córdoba: una reflexión sobre su desarrollo y aprovechamiento urbano". En *Córdoba en mayo*. Córdoba, Imp. San Pablo, s.p.
- 593 MARTIN LOPEZ, C. (1980): *Estudio demográfico de Córdoba (1836-1870)*: Córdoba, Facultad de Filosofía y Letras, Memoria de Licenciatura inédita, 411 fols. mecanografiados.
- 594 MARTIN LOPEZ, C. (1981): "La mortalidad en Córdoba en el segundo tercio del s. XIX". *Axarquía*, n.º 2, pp. 54-77.
- 595 MARTIN LOPEZ, C. (1982): "La natalidad en Córdoba en el periodo 1836-1870". *Axarquía*, n.º 5, pp. 37-57.
- 596 NARANJO RAMIREZ, J. (1982): *La emigración exterior de la provincia de Córdoba. 1966-1969*. Córdoba, Excma. Diputación Provincial, 237 pp.
- 597 NARANJO RAMIREZ, J. (1982): "La emigración exterior de la provincia de Córdoba: 1966-1969". *Axarquía*, n.º 5, pp. 59-107.
- 598 NARANJO RAMIREZ, J. (1985): "Algunos aspectos de la emigración exterior de la provincia de Córdoba", *E.G.*, vol. XLVII, n.º 182-183, pp. 95-118.
- 599 NIETO CUMPLIDO, M. (1978): "Nuevas fuentes precensales del Obispado de Córdoba". *B.R.A.C.*, n.º 98, pp. 158-171.
- 600 PADILLA GONZALEZ, J. (1984): "Evolución demográfica de Torrecampo (Córdoba), 1877-1981". *Cajasur*, n.º 7, vol. II, pp. 32-34.
- 601 PEREZ CEREZO, M.; GARCIA DEL MORAL, A.; BAENA SAEZ, R. y FERNANDEZ DUEÑAS, A. (1985): "Córdoba. Abastecimiento público de agua y enfermedad durante la época moderna". *Cajasur*, vol. III, n.º 16, pp. 21-23.
- 602 PONSOT, P. (1969): "Des immigrants français en Andalousie: Exemples de Montilla (1689-96) et d'Osuna (1791)". *M.C.V.*, vol. V, pp. 331-341.
- 603 PONSOT, P. (1979): "Les français á Cordoue en 1791-1793". *M.C.V.*, vol. XV, pp. 503-507.
- 604 PORRAS ALBOREDAS, P.A. (1984): "Los libros parroquiales de cuentas de fábrica como fuentes demográficas y económicas: el caso de la villa de Luque (1497-1530)". *Axarquía*, n.º 12, pp. 7-30.
- 605 REVUELTA, A.J. (1980): *Delincuencia infantil en Córdoba*. Córdoba, Excma. Diputación Provincial de Córdoba, 187 pp.
- 606 SANCHEZ LOPEZ, A. y GONZALEZ PORTAL, M.ª I. (1982): "Evolución de la estructura demográfica del municipio de Córdoba entre 1960 y 1981". *Axarquía*, n.º 5, pp. 109-144.
- 607 TORRES BALBAS, L. (1956): "Esquema demográfico de la ciudad de Córdoba". *Al-Andalus*, vol. XXI.

- 608 VALLE BUENESTADO, B. (1978): "Notas sobre la evolución demográfica de la comarca de Los Pedroches (1530-1857)". *C.H.A., Andalucía Moderna*, vol. II, pp. 289-308.
- 609 YUN CABRERA, R. (1978): "La población de Pozoblanco a mediados del siglo XVIII. Su actividad y sus pertenencias". *C.H.A., Andalucía Moderna*, vol. II, pp. 345-365.

3.5.3. Estructuras agrarias

- 610 CABRERA DE LA COLINA, J.J. (1983): "Un ejemplo de reordenamiento agropecuario en el término municipal de Pedroche". *VII Coloquio de Geografía*, vol. II, pp. 497-502.
- 611 CARANDELL PERICAY, J. (1934): *Distribución y estructura de la propiedad rural en la provincia de Córdoba*. Madrid, Sociedad para el Progreso Social, Grupo Nacional Español, 30 pp.
- 612 COMISION DE LA JUNTA DE AGRICULTURA DE CORDOBA (1849): *Memoria presentada a la Junta de Agricultura de Córdoba, por una comisión de su seno, nombrada para informar sobre los medios de mejorar las comunicaciones y los riegos de la misma provincia*. Córdoba, Imp. García Tera, 40 pp.
- 613 CONSEJO ECONOMICO SINDICAL PROVINCIAL DE CORDOBA (1967): *Informe sobre los riegos de la zona media del Genil en estudio por el I.N.C.* Córdoba, Consejo Económico Sindical, 18 fols. mecanografiados.
- 614 CONSEJO ECONOMICO SINDICAL PROVINCIAL DE CORDOBA (1967): *Informe sobre situación y características del Plan de Riegos de "Las Campiñas" en estudio por la Confederación Hidrográfica del Guadalquivir*. Córdoba, Consejo Económico Sindical, 13 fols. mecanografiados.
- 615 DIRECCION GENERAL DE LA PRODUCCION AGRARIA (1978): *Inventario y análisis de áreas de secano y regadío. Determinación y evaluación de unidades homogéneas con fines de seguimiento de cultivos y aforo de cosechas de la provincia de Córdoba*. Córdoba, Ministerio de Agricultura, Edición mecanografiada.
- 616 ESCUELA SUPERIOR DE TECNICA EMPRESARIAL AGRICOLA (1975): *Análisis de las potencialidades agrícolas de la zona de Fuente Palmera en la provincia de Córdoba*. Córdoba, E.T.E.A., 2 vols. más anexos.
- 617 FERNANDEZ BEJARANO, T. (1981-82): "El regadío en las explotaciones ganaderas del Valle de los Pedroches, I, II y III". *Covap*. n.º 1, pp. 31; n.º 2, pp. 37-38 y n.º 3, pp. 19.
- 618 INSTITUTO DE REFORMA AGRARIA (1934): *Datos recopilados sobre las provincias de Ciudad Real, Jaén, Toledo, Córdoba y Sevilla*. Madrid, Suplemento del Boletín del Instituto de Reforma Agraria, 510 pp.
- 619 INSTITUTO DE REFORMA Y DESARROLLO AGRARIOS (1973): *Plan comarcal de mejora de Los Pedroches*. Córdoba, Edición mecanografiada, 70 fols.

- 620 INSTITUTO DE REFORMAS SOCIALES (1919): *Información sobre el problema agrario en la provincia de Córdoba dispuesta por R.O. del 14-1-19*. Madrid, Ministerio de Trabajo, 265 pp.
- 621 JUNTA SOCIAL DE RIEGOS DEL GUADALMELLATO (1925): *Datos sobre la transformación de secano en regadío. Estudio económico comparativo*. Córdoba, Imp. Moderna, 294 pp.
- 622 LOPEZ ONTIVEROS, Antonio (1974): "Parcelarios geométricos en la Campiña de Córdoba". En *Estudios sobre centuriaciones romanas en España*. Madrid, Universidad Autónoma, pp. 35-60.
- 623 LOPEZ ONTIVEROS, Antonio y MATA OLMO, R. (1980): "Algunos aspectos de la estructura agraria de la provincia de Córdoba según el Registro de la Propiedad Expropiable (1932)". En *Los Paisajes Rurales de España*. Valladolid, Asociación de Geógrafos Españoles, pp. 202-216.
- 624 LOPEZ ONTIVEROS, Antonio y Agustín (1980): "De una pequeña propiedad a un latifundio disperso: el proceso de acumulación (1840-1979)". *Agricultura y Sociedad*, n.º 17, pp. 133-180.
- 625 LORING MIRO, J. (1975): "Análisis del empleo en la agricultura de la Campiña de Córdoba". *Información Comercial Española*, n.º 503, pp. 67 y ss.
- 626 LORING MIRO, J. (1976): "Estudio de la estructura agraria de la Campiña de Córdoba, mediante análisis factorial". *C.H.A., Andalucía Hoy*, pp. 207-224.
- 627 LORING MIRO, J. (1977): "Estructura agraria de la Campiña de Córdoba". *C.G.U.G.*, n.º 7, pp. 163-194.
- 628 LORING MIRO, J. (1981): *La Campiña de Córdoba. Necesidad de un cambio estructural*. Córdoba, Publicaciones de la Excma. Diputación Provincial, 244 pp.
- 629 MAAS, J.H.M. (1983): "La influencia del comportamiento de los latifundistas sobre el modo de explotación de las grandes empresas agrarias de la campiña andaluza". *Agricultura y Sociedad*, n.º 27, pp. 247-270.
- 630 MARTINEZ ALIER, J. (1965): "La actitud de los latifundistas de Córdoba respecto al empleo de obreros". *Anales de Economía*, n.º 12, pp. 377-403.
- 631 MARTINEZ ALIER, J. (1966): "En torno a un problema de empleo agrícola entre los obreros del regadío de Córdoba". *Revista de Trabajo*, n.º 13, pp. 3-45.
- 632 MARTINEZ ALIER, J. (1968): *La estabilidad del latifundismo. Análisis de la interdependencia entre relaciones de producción y conciencia social en la agricultura latifundista de la Campiña de Córdoba*. París, Edit. Ruedo Ibérico, 419 pp.
- 633 MATA OLMO, R. (1986): "Clase terrateniente y concentración de la propiedad rústica en la Campiña de Córdoba. Aspectos de su evolución contemporánea". *E.G.*, vol. XLVII, n.º 182-183, pp. 71-94.
- 634 NO-LOUIS MAGALHAES, E. de (1972): *Estudio de la reestructuración de las cooperativas de la provincia de Córdoba*. Córdoba, Organización Sindical, 175 pp.

- 635 NO-LOUIS MAGALHAES, E. de (1975): *Estudio sobre el socio cooperativo y su medio en la provincia de Córdoba (Zona de la Campiña)*. Córdoba, Organización Sindical, 169 pp.
- 636 ORTEGA ALBA, F. (1973): "Pequeña explotación y autarquía familiar en el Subbético de Córdoba". *Actas del IV Congreso de Historia de la Medicina*.
- 637 ORTEGA ALBA, F. (1973): "Pervivencia de la enfiteusis en el Subbético de Córdoba". *E.G.*, n.º 132-133, pp. 713-715.
- 638 OTERO, M. de (1931): "La provincia de Córdoba y la zona de riegos del Guadalquivir". *Guadalquivir*, vol. I, n.º 3.
- 639 RIVAS MANTILLO, A. (1905): *Los riegos en la Vega de Córdoba*. Córdoba, Cámara de Comercio e Industria de Córdoba.
- 640 RODRIGUEZ ALCAIDE, J.J. (1968): "La empresa agraria del secano campiñés de la provincia de Córdoba". *Reunión de Estudio sobre la Adaptación de la Empresa Agraria Española al Desarrollo Económico y Social*. Córdoba, A.E.E.S.A., pp. 323-332.
- 641 RODRIGUEZ ALCAIDE, J.J. (1969): "Ajuste óptimo a largo plazo de una empresa de secano de Córdoba mediante uso de programación lineal dinámica". *Revista Avigan*, n.º 158-162.
- 642 ROMERO RODRIGUEZ, J.J. (1975): *Análisis de las potencialidades agrícolas de la zona de Fuente Palmera (Córdoba)*. Córdoba, E.T.E.A., 2 vols.
- 643 ROMERO RODRIGUEZ, J.J. y Otros (1977): "Los pueblos de colonización de la provincia de Córdoba". En *La Colonización Agraria en Andalucía*. Sevilla, Publicaciones de la Universidad de Sevilla, 258 pp.
- 644 VALLE BUENESTADO, B. (1978): "Los huertos familiares de la provincia de Córdoba. (Notas para el estudio de la obra realizada por el I.N.C.)". *C.G.U.G.*, n.º 8, pp. 259-269.
- 645 VALLE BUENESTADO, B. (1983): "El Plan Comarcal de Mejora de Los Pedroches. Valoración geográfica de una ordenación comarcal del I.R.Y.D.A. en la provincia de Córdoba". *Actas del VII Coloquio de Geografía*. Pamplona, Asociación de Geógrafos Españoles, vol. II, pp. 611-616.
- 646 VALLE BUENESTADO, B. (1986): "Campos abiertos y campos cerrados en Los Pedroches". *E.G.*, vol. XLVII, n.º 182-183, pp. 45-70.
- 647 ZAMORA LOZANO, M. (1977): *Problemática socioeconómica de la mano de obra en explotaciones radicadas en zonas marginales de la provincia de Córdoba*. Córdoba, Publicaciones de la Universidad, n.º 12, 11 pp.

3.5.4. Actividad agrícola

- 648 BERNUY, F. (1849): "Memoria sobre el estado de la agricultura en la provincia de Córdoba". *Boletín Oficial del Ministerio de Fomento*, vol. IX, pp. 36-122.

- 649 CAMACHO, R. (1981): "El campo cordobés en la encrucijada". *La Voz de Córdoba*, 26 de agosto, pp. 3; 27 de agosto, pp. 3; 28 de agosto, pp. 3 y 29 de agosto, pp. 3.
- 650 CAMPESINO MONTILLANO, Un (1926): "Los viñedos montillanos". *A.G.A.*, n.º 4, pp. 13-16.
- 651 CARANDELL PERICAY, J. (1934): "Valoración geográfica de dos cultivos cordobeses típicos: olivo y trigo". *E.P.A.P.*, n.º 1.823, pp. 307-310 y n.º 1.824, pp. 325-326.
- 652 CASTEJON Y MARTINEZ DE ARIZALA, R. (1914): *Influencia de los establecimientos militares de Córdoba sobre la agricultura de la comarca por ——— Córdoba*, Imp. del Diario de Córdoba, 22 pp.
- 653 CASTIÑEYRA Y BOLOIX, A. (1899): "Córdoba. Sus principales cultivos". *E.P.A.P.*, vol. V, n.º 142, pp. 1-3.
- 654 CASTIÑEYRA Y BOLOIX, A. (1903): *Noticia estadística sobre la riqueza agrícola de la provincia de Córdoba*. Madrid, Ministerio de Agricultura, Industria, Comercio y Obras Públicas, 66 pp.
- 655 CONSEJO ECONOMICO SINDICAL DE CORDOBA (1971): *II Pleno del Consejo Económico Sindical de la zona olivarera. Ponencias y conclusiones. Junio de 1970*. Córdoba, Consejo Económico Sindical, 87 pp.
- 656 FERNANDEZ PACHECO, J. (1969): "La agricultura, base de la economía cordobesa". *Actualidad económica*, n.º 571, pp. 25-30.
- 657 FERNANDEZ Y FALDER, J.M. (1916): "Cultivo del olivo en Córdoba". *E.P.A.P.*, vol. XXII, pp. 376-378.
- 658 GABINETE TECNICO DE ASPA (1976): "Cálculo del número de jornadas teóricas para una distribución de cultivos y superficies determinadas en una finca de Córdoba". *Aspa. Boletín Informativo*, n.º 138, pp. 285-288.
- 659 GARCIA DEL BARRIO, A. y Otros (1980): *El viñedo, el clima y el suelo de Montilla-Moriles*. Madrid, Ministerio de Agricultura, 163 pp.
- 660 GUERRERO GARCIA, A. (1968): "Estado actual de la agricultura en los territorios cordobeses de la colonización de Carlos III". *B.R.A.C.*, n.º 88, pp. 251-256.
- 661 GUERRERO GARCIA, A. (1976): "El futuro del olivar cordobés". *Revista de Agricultura*, n.º 516.
- 662 LUQUE, M. de (1843): *Memoria sobre la plantación y cultivo de la vid y varias clases de arbolados de Córdoba y pueblos de su provincia*. Córdoba, Imp. de García, 24 pp.
- 663 MERINO DEL CASTILLO, L. (1926): "El algodón en la provincia de Córdoba". *A.G.A.*, n.º 7, pp. 13-15.
- 664 MERINO DEL CASTILLO, L. (1927): "Más sobre el cultivo del algodón". *A.G.A.*, n.º 8, pp. 15-17.
- 665 NAVARRO SOLER, D. (1877): "La agricultura de la provincia de Córdoba". *Gaceta Agrícola del Ministerio de Fomento*, vol. III, n.º 2, pp. 225-227.

666 PUENTE Y ROCHA, J. de la (1879): *Cultivo del olivo en la provincia de Córdoba*. Córdoba, Imp. del Diario de Córdoba, 31 pp.

667 TORRES DEL PINO, A. (1924): "Cultivo del olivo en Lucena". *Boletín Oficial de la Asociación Nacional de Ingenieros Agrónomos*, vol. IV, n.º 35, pp. 7-8.

3.5.5. Actividad ganadera y forestal

668 APARICIO SANCHEZ, G. y Otros (1966): "Fitosociología y producción lanígera. Pastos y producción de carne y lana en el Valle de los Pedroches (1.ª parte)". *A.Z.*, vol. XV, n.º 57, pp. 3-17.

669 APARICIO SANCHEZ, G. (1967): *Bases para el desarrollo, expansión y perfeccionamiento de la ganadería de la provincia de Córdoba y programa de inversión que serían precisas*. Córdoba, Consejo Económico Sindical Provincial de Córdoba, 26 fols. mecanografiados.

670 APARICIO SANCHEZ, G. y Otros (1967): "Fitosociología y producción lamígera. Pastos y producción de carne y lana en el Valle de los Pedroches (2.ª parte)". *A.Z.*, vol. XVI, n.º 62, pp. 127-136.

671 APARICIO SANCHEZ, G. y Otros (1968): "Fitosociología y producción lanígera. Pastos y producción de carne y lana en el Valle de los Pedroches (3.ª parte)". *A.Z.*, vol. XVII, n.º 67, pp. 229-247.

672 DIAZ IGLESIAS, M.ª L. (1978): *Estudio ecológico de los pastos de verano en la zona norte de Los Pedroches (Córdoba)*. Córdoba, Facultad de Ciencias, Memoria de Licenciatura inédita, 59 fols.

673 GIMENEZ, M. y APARICIO SANCHEZ, G. (1946): *La ganadería lanar en la demarcación cordobesa*. Madrid, Dirección General de Ganadería.

674 JIMENEZ-CASTELLANOS CONDE, A. (1956): "Características de los trabajos de repoblación forestal en la provincia de Córdoba". *Montes*, vol. XII, n.º 71, pp. 335-336.

675 JUNTA DE AGRICULTURA, INDUSTRIA Y COMERCIO DE LA PROVINCIA DE CORDOBA (1881): *La ganadería en la provincia de Córdoba. Informe dado al Ministerio de Fomento por la _____ en cumplimiento de la R.O. de 7 de mayo de 1881*. Córdoba, Imp. del Diario Córdoba.

676 LOPEZ GIMENEZ, R. (1972): "Aportaciones al estudio de las explotaciones de caza mayor de Sierra Morena Occidental". *A.Z.*, vol. XXI, n.º 82, pp. 167-191.

677 MEDINA BLANCO, M. y RODRIGUEZ ALCAIDE, J.J. (1967): *Justificación de un programa de desarrollo ganadero en la provincia de Córdoba, dentro del II Plan de Desarrollo. Análisis económico de un proyecto de desarrollo ganadero a gran escala*. Córdoba, Consejo Económico Sindical Provincial, 38 fols. mecanografiados.

678 MEDINA BLANCO, M. y Otros (1966): "Pastos y producción de carne y lana en el Valle de los Pedroches: producción, composición alimenticia y valoración (1963-1964)". *A.Z.*, n.º 67, pp. 20-51.

- 679 MEDINA BLANCO, M. (1956): "Contribución al estudio del área de la encina en la provincia de Córdoba y sus posibilidades alimenticias para el ganado". *A.Z.*, n.º 18, pp. 103-196.
- 680 PUENTE Y ROCHA, J. de la (1881): *La ganadería en la provincia de Córdoba. Informe dado al Ministerio de Fomento por la Junta de Agricultura, Industria y Comercio en cumplimiento a la R.O. de 9 de mayo de 1881*. Córdoba, Imp. del Diario de Córdoba, 58 pp.
- 681 PUENTE Y ROCHA, J. de la (1902): "El estado de la ganadería en la provincia de Córdoba. Causas que se oponen a su desarrollo y medios de fomentarla". *E.P.A.P.*, vol. VIII, pp. 713-714, 729-730 y 744-746.
- 682 PUENTE Y ROCHA, J. de la (1903): "Estado de la ganadería en la provincia de Córdoba. Causas que se oponen a su desarrollo y medios de fomentarla". *La Agricultura y Córdoba*, vol. IV, n.º 4, pp. 59-62.
- 683 RIVERA MATEOS, M. y PULGARIN PEQUEÑO, J. (1984): "La repoblación forestal en Fuente Obejuna y Hornachuelos. Problemas económicos, ecológicos y laborales". *Fuente Obejuna*, n.º 3, pp. 8-9.
- 684 RODRIGUEZ ALCAIDE, J.J. (1963): *Posibilidades de expansión ganadera de la región cordobesa investigadas mediante programación lineal*. Córdoba, Facultad de Veterinaria, Estudio inédito.
- 685 RODRIGUEZ ALCAIDE, J.J. y TITOS MORENO, A. (1973): "Análisis económico de las explotaciones ganaderas del Valle de los Pedroches". *A.Z.*, vol. XXII, n.º 87, pp. 139-168 y 213-225.
- 686 SALA CASTELLS, J. y GOMEZ CABRERA, A. (1982): "El sector vacuno lechero en Córdoba. I. Evolución y estructura de las explotaciones". *Agricultura*, n.º 595, pp. 109-117.
- 687 SALA CASTELLS, J. y GOMEZ CABRERA, A. (1982): "El sector vacuno lechero en Córdoba. II. Aspectos estructurales de la producción y comercialización de la leche". *Agricultura*, n.º 597, pp. 461-466.
- 688 VALLE BUENESTADO, B. (1979): "Los cotos de caza mayor en la provincia de Córdoba. Notas para su estudio geográfico". *V Coloquio de Geografía*, pp. 589-595.

3.5.6. Industria

- 689 BANCO DE BILBAO (1969): *El Polo de Desarrollo de Córdoba*. San Sebastián, Imprenta de Santiago Valverde, S.A., 97 pp.
- 690 BRIZ MORENO, G. (1957): "Hay que industrializar la provincia. Un tema sobre el que conviene insistir". *V.C.*, n.º 10, s.p.
- 691 CAMARA OFICIAL MINERA DE CORDOBA (1929): "La nueva fábrica de cemento proyectada en Córdoba". *B.C.O.M.C.*, vol. III, n.º 9, pp. 24-29.
- 692 CAMARA OFICIAL MINERA DE CORDOBA (1930): "Gráfico de la producción de hierro en la provincia de Córdoba". *B.C.O.M.C.*, vol. IV, n.º 14, pp. 6.
- 693 CAMARA OFICIAL MINERA DE CORDOBA (1930): "La nueva industria del cemento". *B.C.O.M.C.*, vol. IV, n.º 16, pp. 11-14.

- 694 CARBONELL Y DE LEON, F. (1957): "Urgencia y riesgo de la industrialización de la provincia de Córdoba". *V.C.*, n.º 7, s.p.
- 695 CASADO RAIGON, J.M. (1974): "Dos años de experiencia en el Polo de Desarrollo Industrial de Córdoba". *E.I.*, n.º 122, pp. 39-46.
- 696 CASADO RAIGON, J.M. (1977): *La política de acción regional en España: Los Polos de Desarrollo. Especial referencia al caso de Córdoba*, Madrid, Ministerio de Industria.
- 697 CONSEJO SUPERIOR DE INDUSTRIA (1956): *Momento actual de la industria en España. Provincias de Córdoba y Jaén*. Madrid, Ministerio de Industria, 131 pp.
- 698 FUENTES GUERRA, R. (1961): "Nuevos conceptos estructurales en la expansión industrial cordobesa". *V.C.*, n.º 34, s.p.
- 699 GERENCIA DEL POLO DE DESARROLLO DE CORDOBA (1973): *El Polo de Desarrollo de Córdoba. Estudio de selectividad industrial*. Madrid, Instituto de Desarrollo Económico, 2 vols., 490 pp.
- 700 GIMENEZ RUIZ, M. (1932): "Industrias pecuarias en la provincia de Córdoba". *B.R.A.C.*, n.º 35, pp. 185-212.
- 701 INFORME (1967): _____ *sobre situación y posibilidades de expansión industrial de la provincia*. Córdoba, Consejo Económico Sindical Provincial, 12 pp.
- 702 INSTITUTO DE DESARROLLO ECONOMICO (1973): *Estudio de selectividad industrial. Polo de Desarrollo de Córdoba*. Madrid, Escuela de Administración Pública, 490 pp.
- 703 LEON HERRADOR, M. (1974): "La transformación del cobre: posibilidades de la industria básica de Córdoba". *E.I.*, n.º 122, pp. 77-87.
- 704 LOPEZ ONTIVEROS, Antonio (1972): "Subdesarrollo y desequilibrio industrial y comercial en la provincia y campiña de Córdoba". *Papeles del Departamento de Geografía de Murcia*, vol. IV, pp. 25-78.
- 705 MINISTERIO DE TRANSPORTES, TURISMO Y COMUNICACIONES (1981): *Plan de aprovechamiento de los recursos turísticos de la Provincia de Córdoba*. Madrid, Secretaría de Estado para el Turismo, 2 vols.
- 706 MOLLEJA Y ALVAREZ, J. (1969): "La industrialización de Córdoba influida por la política de Polos de Desarrollo". *Actualidad económica*, n.º 571, pp. 39-44.
- 707 MOLLEJA Y ALVAREZ, J. (1974): "La industria y el comercio en la provincia de Córdoba". *E.I.*, n.º 122, pp. 65-68.
- 708 MUÑOZ GARCIA, J.A. (dir.) (1981): "Monográfico sobre la construcción en Córdoba". *Diario Córdoba*, mayo.
- 709 ORGANIZACION SINDICAL NACIONAL (1965): *Posibilidades de industrialización de los productos agrícolas de la provincia de Córdoba*. Madrid, Consejo Económico Sindical Nacional, 20 pp.
- 710 ORGANIZACION SINDICAL DE LA PROVINCIA DE CORDOBA (1971): *Infraestructura del Polo de Desarrollo*. Córdoba, Consejo Económico Sindical Provincial, 50 pp.

- 711 RODRIGUEZ ALCAIDE, J.J. y Otros (1972): *Estudio de selectividad industrial para la provincia de Córdoba*. Córdoba, Gerencia del Polo de Desarrollo de Córdoba, 5 vols., 613 pp. más anexos.
- 712 RODRIGUEZ ALCAIDE, J.J. y Otros (1973): *Estudio de selectividad industrial. Polo de Desarrollo de Córdoba*. Madrid, Instituto de Desarrollo Económico, 490 pp.
- 713 RODRIGUEZ ALCAIDE, J.J. (1974): "Córdoba en el Valle del Guadalquivir". *E.I.*, n.º 122, pp. 57-62.
- 714 ROMERO AGARRADO, L. (1969): "La industria cordobesa, afectada por las provincias vecinas". *Actualidad económica*, n.º 571, pp. 31-37.
- 715 SANCHEZ LOPEZ, A. (dir.); GARCIA VERDUGO, F.R.; ORTIZ NAVAS, M. y RUIZ BARRIENTOS, M.C. (1983): *El sector de la confección al Sur de Córdoba*. Córdoba, Servicio de Publicaciones de la Universidad de Córdoba y Ayuntamiento de Priego, 1988.
- 716 SANCHEZ LOPEZ, A.; GARCIA VERDUGO, F.R.; ORTIZ NAVAS, M. y RUIZ BARRIENTOS, M.C. (1984): "La industria de la confección en las zonas rurales del Sur de Córdoba". *Estudios Territoriales*, n.º 13-14, pp. 47-64.
- 717 TITOS MORENO, A. (1974): "El complejo industrial alimentario de Córdoba". *E.I.*, n.º 122, pp. 69-76.
- 718 VIZETELLY, H. (1876): "Gleaned in the vineyards and bodegas of the Jerez, Seville, Moguer & Montilla districts". *Facts about Sherry*. London, Ward Lock and Tyler, Warwick house, pp. 99-109.

3.5.7. Minería *

- 719 BRARD, F. (1883): "Las minas de Belmez y Espiel". *R.M.M.I.*, vol. I, serie C, pp. 695-698.
- 720 CARBONELL TRILLO-FIGUEROA, A. (1922): "Estudio de los yacimientos metalíferos del término municipal de Fuente Obejuna". *B.O.M.*, vol. VI, n.º 66, pp. 35-61, y n.º 67, pp. 3-32.
- 721 CARBONELL TRILLO-FIGUEROA, A. (1926): "Los yacimientos de los metales poco frecuentes en la provincia de Córdoba y en otros lugares comparables a ella geológicamente". *C.R.A.S.P.*, vol. II, pp. 291-97.
- 722 CARBONELL TRILLO-FIGUEROA, A. (1927): "Importancia minero-metalúrgica de la provincia de Córdoba". *B.C.O.M.C.*, n.º 3, vol. I, pp. 15-16.
- 723 CARBONELL TRILLO-FIGUEROA, A. (1948): "Yacimientos de plomo de la provincia de Córdoba". *Las Ciencias*, vol. XIII, pp. 55-67.
- 724 CARBONELL TRILLO-FIGUEROA, A. (1948): "Un siglo de estadísticas mineras en la provincia de Córdoba". *B.R.A.C.*, n.º 59, pp. 85-102.
- 725 CARBONELL TRILLO-FIGUEROA, A. (1952): "Puente Genil. Notas de arqueología, prehistoria y minería". *B.R.A.C.*, n.º 68, pp. 69/281-287.

- 726 CARBONELL TRILLO-FIGUEROA, A. (1956): "Descubrimientos interesantes en la provincia de Córdoba en el orden geológico y minero". *B.R.A.C.*, n.º 74, pp. 53-57.
- 727 CROCKE, (1883): "Mina de Cabeza de Vaca, en Belmez". *R.M.M.I.*, serie C, vol. I, pp. 507-510.
- 728 DELGADO QUESADA, M.; RODRIGUEZ GONZALEZ, A.; RUIZ MONTES, M. y RUBIO VAQUERO, A. (1971): "Reseña geológica y minera del proyecto Fuente Obejuna-Azuaga". *Jornadas Minero-Metalúrgicas de Cartagena*, III-A, pp. 115-130.
- 729 DENIS DE LAGARDE, L. (1867): "Noticia sobre las minas de la provincia de Córdoba". *R.M.M.I.*, serie A, vol. XVII, pp. 420-433 y vol. XVIII, pp. 53-77.
- 730 ESPINA Y CAMPO, L. (1927): "La minería de Córdoba. Plomo". *B.C.O.M.C.*, n.º 3, vol. I, pp. 12-15.
- 731 ESPINA Y CAMPO, L. (1928): "El hierro en la provincia de Córdoba. Estudios prospectivos". *B.C.O.M.C.*, vol. II, n.º 6, pp. 8-14.
- 732 ESPINA Y CAMPO, L. (1929): "La superproducción de bismuto en Córdoba". *B.C.O.M.C.*, vol. III, n.º 2, pp. 1-2.
- 733 GOMEZ DE SALAZAR, I. (1844): "Informe sobre la minería de la provincia de Córdoba". *B.O.M.*, vol. IX, pp. 104-105.
- 734 GOMEZ DE SALAZAR, I. (1844): "Descripción de las minas de las cercanías de Córdoba". *B.O.M.*, vol. IX, pp. 163-165.
- 735 HERNANDO LUNA, R. (1979): *Notas para un estudio socio-económico de la minería del plomo y el carbón en la provincia de Córdoba (1860-1914)*. Córdoba, Facultad de Filosofía y Letras, Curso Monográfico de Doctorado (1978-79), 38 fols. mecanografiados.
- 736 JUNTA DE AGRICULTURA, INDUSTRIA Y COMERCIO DE LA PROVINCIA DE CORDOBA (1875): *Examen y estudio de las causas que influyen en el excesivo precio del carbón de piedra en este mercado, como también de los medios que deben emplearse para remediar tan grave mal*. Córdoba, Imp. del Diario de Córdoba.
- 737 LABAIG, A. de (1928): "Criaderos de bismuto de Córdoba". *B.C.O.M.C.*, n.º 7, vol. II, pp. 1-3.
- 738 MALLADA PUEYO, L. (1908): "Nota acerca de las minas de tungstato de hierro en el término de Casayo, provincia de Orense, y en el de Montoro, provincia de Córdoba". *N.C.I.G.M.E.*, vol. XXIX, pp. 315 y ss.
- 739 MARQUEZ TRIGUERO, E. (1984): "Minería romana de Sierra Morena". *B.R.A.C.*, n.º 107, pp. 173-200.
- 740 NADAL, J. (1978): "Peñarroya, una multinacional de nombre español". *Alta Dirección*, vol. XIV, n.º 77, pp. 73-83.
- 741 ROMEO GORRIA, J. (prólogo) (1983): *Peñarroya-España, 1881-1981. Libro del Centenario*. Madrid, Mateu Cromo, S.A., 757 pp.
- 742 SABAU, T. (1862): "Memoria sobre el estado de la minería en Córdoba en 1859". *Boletín Oficial del Ministerio de Fomento*, vol. XIII, pp. 327-334.

- 743 SANCHEZ, E. y YEGROS, S. (1850): "Observaciones geognóstico-mineras sobre terrenos de las inmediaciones de Espiel y Belmez". *R.M.M.I.*, serie A, vol. I, pp. 132-141.
- 744 SERMET, J. (1964): "Une grande société minière et métallurgique: la Peñarroya". *Annales de Géographie*, vol. LXXIII, n.º 345, pp. 52-95.
- 745 WACK, N. (1966): "L'histoire de Peñarroya". *Bulletin de Liaison*, n.º 52.

3.5.8. Comunicaciones y comercio

- 746 ALVAREZ DE SOTOMAYOR, A. (1839): *Observaciones sobre el arrecife de Córdoba a Málaga*. Córdoba, Noguer y Manté, 35 pp.
- 747 ANONIMO (1858): "Reseña general de los elementos industriales de Belmez y Espiel, los ferrocarriles que necesita y su coste y producto". *R.M.M.I.*, serie A, vol. IX.
- 748 BLAZQUEZ Y DELGADO AGUILERA, A. y BLAZQUEZ JIMENEZ, A. (1923): *Vías romanas de Sevilla a Córdoba por Antequera. De Córdoba a Cástulo por El Carpio. De Fuente la Higuera a Cartagena y de Cartagena a Cástulo. Memoria de los resultados obtenidos en las excavaciones y exploraciones practicadas en 1922-23*. Madrid, Junta Superior de Excavaciones y Antigüedades, 17 pp.
- 749 CABRERA DE LA COLINA, J.J. (1983): "Modelo de red de almacenamiento de cereales en función de tres variables numéricas: extensión, producción y distancia. Un ejemplo en la provincia de Córdoba". *VI Coloquio de Geografía*. Palma de Mallorca, Asociación de Geógrafos Españoles, pp. 311-318.
- 750 CAMPOS ROMERO, M. L. (1983): "El transporte por carretera en la provincia de Córdoba". *VI Coloquio de Geografía*. Palma de Mallorca, Asociación de Geógrafos Españoles, pp. 515-522.
- 751 DESCRIPCION DE LA CAÑADA REAL (1858): ——— y de la provincia de Córdoba, que como continuación de la Soriana y de los ramales con ella incorporados en la vereda amplia del Valle de Alcudia, viene de la Provincia de Ciudad Real y llega a los confines de la misma de Córdoba con la de Sevilla. Madrid, Imp. de Manuel Minuesa.
- 752 CORCHADO SORIANO, J. (1968): "El camino de Toledo a Córdoba". *Anuario de Historia Económica y Social*, n.º 1, pp. 621-634.
- 753 EXCMO. AYUNTAMIENTO DE CORDOBA (1984): *Sistema de transporte de Córdoba*. Córdoba, Trabajos del P.G.O.U., ejemplar mecanografiado.
- 754 GUARDIA VECIANA, M.A. (1975): *Córdoba: Análisis del comercio interior y sus problemas*. Málaga, Universidad, Memoria de Licenciatura inédita, 460 fols. mecanografiados. Resumen en *Estudios Regionales*, n.º 10.
- 755 HERNANDEZ JIMENEZ, F. (1967): "Los caminos de Córdoba a Toledo hacia el NO. en época musulmana". *Al-Andalus*, vol. XXII, fasc. I, pp. 277-359.
- 756 HERNANDEZ JIMENEZ, F. (1959): "El camino de Córdoba a Toledo en la época musulmana". *Al-Andalus*, vol. XXIV, pp. 1-62.

- 757 MINISTERIO DE AGRICULTURA (1958): *Proyecto de clasificación de las vías pecuarias del término municipal de Fuente Obejuna*. Madrid, Dirección General de Ganadería, ejemplar mecanografiado.
- 758 OCAÑA TORREJON, J. (1981): "Camino viejos de Los Pedroches". *B.R.A.C.*, vol. LI, n.º 102, pp. 71-90.
- 759 QUESADA RIOS, F. (1983): "El mercado central de abastos de la plaza de la Corredera (1896-1959)". *Actas del III Coloquio de Historia de Andalucía*, Andalucía Contemporánea, vol. III, pp. 179-186.
- 760 RODERO FRANGANILLO, L. (1968-69): *Cálculo de la balanza comercial y de servicios de la provincia de Córdoba*. Córdoba, E.T.E.A., ejemplar mecanografiado.
- 761 VALLE BUENESTADO, B. (1982): "El transporte urbano en Córdoba. Antecedentes, característica y problemática en 1979". *Axarquía*, n.º 5, pp. 145-157.
- 762 VALLE BUENESTADO, B. (1983): "El transporte urbano en Córdoba". *VI Coloquio de Geografía*. Palma de Mallorca, Asociación de Geógrafos Españoles, pp. 631-638.

3.5.9. Geografía urbana de Córdoba

- 763 AGUILAR PRIETO, R. (1960): "Calles cordobesas. Las del Cardenal Herrero y Magistral González Francés". *V.C.*, n.º 25, s.p.
- 764 AGUILAR PRIETO, R. (1960): "Calles cordobesas. Las de Céspedes y Comedias". *V.C.*, n.º 28, s.p.
- 765 AGUILAR PRIETO, R. (1960): "Calles cordobesas. La de la Encarnación". *V.C.*, n.º 29, s.p.
- 766 AGUILAR PRIETO, R. (1960): "Calles cordobesas. Las del Cardenal González y Torrijos". *V.C.*, n.º 26, s.p.
- 767 AGUILAR PRIETO, R. (1947): "Casas cordobesas. El Hospital de San Sebastián". *B.C.O.P.U.C.*, n.º 9, pp. 53-58.
- 768 ALCANTARA, F. (1924): "La calle Luis Valenzuela". *B.R.A.C.*, n.º 8, pp. 139-141.
- 769 ASENSIO, J.M.; BENITEZ, J.; REBOLLO, G. y REBOLLO, A. (1983): *Avance del plan parcial de los terrenos afectados por el ferrocarril y modificación del Plan General de Ordenación*. Córdoba, Excmo. Ayuntamiento de Córdoba, 37 fols. mecanografiados.
- 770 AYUNTAMIENTO DE CORDOBA (1984): *Análisis de la vivienda en Córdoba*. Córdoba, Trabajos previos al PGOU, ejemplar mecanografiado.
- 771 CAMARA OFICIAL DE LA PROPIEDAD URBANA DE CORDOBA (1948): El porqué del éxito de la Asociación Benéfica "La Sagrada Familia". *B.C.O.P.U.C.*, n.º 15, pp. 27-39.
- 772 CAMACHO, R. (1981): "La estación a debate". *La Voz de Córdoba*, números del 8 de julio al 26 de julio.

- 773 CAMARA DE COMERCIO E INDUSTRIA DE CORDOBA (1983): *Informe que dirige la Cámara Oficial de Comercio e Industria de Córdoba al Excmo. Ayuntamiento sobre los trabajos de revisión del PGOU de Córdoba*. Córdoba, Cámara Oficial de Comercio e Industria, 39 pp.
- 774 CAMARA OFICIAL DE LA PROPIEDAD URBANA DE CORDOBA (1935): "Córdoba y sus problemas urbanos. El de la vivienda". *B.C.O.P.U.C.*, n.º 2, pp. 13-15.
- 775 CAMARA OFICIAL DE LA PROPIEDAD URBANA DE CORDOBA (1945): "La Obra Sindical del Hogar y de Arquitectura". *B.C.O.P.U.C.*, n.º 2, pp. 35-41.
- 776 CAMARA OFICIAL DE LA PROPIEDAD URBANA DE CORDOBA (1946): "Casas cordobesas. La del Circulo de la Amistad". *B.C.O.P.U.C.*, n.º 6, pp. 33-42.
- 777 CAMARA OFICIAL DE LA PROPIEDAD URBANA DE CORDOBA (1946): "Casas cordobesas. Las de los Museos de Bellas Artes y Julio Romero de Torres". *B.C.O.P.U.C.*, n.º 7, pp. 41-47.
- 778 CAMARA OFICIAL DE LA PROPIEDAD URBANA DE CORDOBA (1947): "La Urbanizadora Cordobesa, S.A.". *B.C.O.P.U.C.*, n.º 9, pp. 39-52.
- 779 CAMARA OFICIAL DE LA PROPIEDAD URBANA DE CORDOBA (1948): "La reforma de la Plaza de la Lagunilla". *B.C.O.P.U.C.*, n.º 14, pp. 55-58.
- 780 CASAÑO, C. y Otros (1970): "Monográfico sobre el Parque Figueroa". *Omeya*, n.º 16, s.p.
- 781 CASTEJON Y MARTINEZ DE ARIZALA, R. (1946): "Sobre arquitectura cordobesa". *B.C.O.P.U.C.*, n.º 5, pp. 5-10.
- 782 CASTEJON, Y MARTINEZ DE ARIZALA, R. (1981): "La calle Gondomar". *Diario Córdoba*. 5 de nov.
- 783 CATALAN BURON, M.^a D.; GARCIA FERNANDEZ, E. y GIMENEZ SOLDEVILLA, L. (1981): *La Corredera*. Córdoba, Colegio de Arquitectos (en prensa).
- 784 CATALAN BURON, M.^a D.; JIMENEZ POVEDANO, J. y RUESGA NAVARRO, J. (1982): *Plaza de la Corredera. Plan especial de protección. Avance*. Córdoba, Excmo. Ayuntamiento de Córdoba, 65 pp.
- 785 CID, I. (1981): "La Corredera, ayer y hoy". *La Voz de Córdoba*, 2 de junio, pp. 16.
- 786 CID, I. (1981): "Cañero: defender la vivienda unifamiliar a toda costa". *La Voz de Córdoba*, 10 de junio, pp. 16.
- 787 DELGADO CORPAS, J.A. y Otros (1974): *La vivienda social en Córdoba. Estudio realizado por iniciativa del Consejo Sindical Provincial*. Córdoba, Tipografía Católica, 119 pp.
- 788 ESCRIBANO UCELAY, V. (1945): "Breve estudio sobre el jardín cordobés", *B.C.O.P.U.C.*, n.º 1, pp. 11-13; n.º 2, pp. 11-14 y n.º 3, pp. 13-20.
- 789 EXCMO. AYUNTAMIENTO DE CORDOBA (1981): *Información que ofrece el Excmo. Ayuntamiento de Córdoba sobre el proyecto de red arte-*

- rial ferroviaria de la ciudad y nueva estación*. Córdoba, Imp. Tip. Católica, 20 pp.
- 790 EXCMO. AYUNTAMIENTO DE CORDOBA (1984): *Plan General de Ordenación Urbana de Córdoba*. Córdoba, ejemplar mecanografiado, Excmo. Ayuntamiento de Córdoba, 7 vols. más planos.
- 791 EXCMO. AYUNTAMIENTO DE CORDOBA (1984): *Equipamientos urbanos de Córdoba*. Córdoba, Trabajos previos al PGOU, ejemplar mecanografiado.
- 792 EXCMO. AYUNTAMIENTO DE CORDOBA (1984): *Estudio de delimitación de suelo urbano en las barriadas periféricas*. Córdoba, Trabajos previos al PGOU, ejemplar mecanografiado.
- 793 EXCMO. AYUNTAMIENTO DE CORDOBA (1984): *Análisis de la vivienda en Córdoba*. Córdoba, Trabajos previos al PGOU, ejemplar mecanografiado.
- 794 FONT DEL RIEGO, C. (1935): "El Colector general de la Ribera. Problemas sanitarios". *B.C.O.P.U.C.*, vol. II, n.º 4, pp. 13-16.
- 795 FONT DEL RIEGO, C. (1946): "Procesos históricos del abastecimiento de aguas potables a Córdoba". *B.C.O.P.U.C.*, n.º 8, pp. 5-26.
- 796 FUENTE LOMBO, M. de la; GOMEZ GARCIA, M.; HUERTAS GOMEZ, M.; MORALES LOPEZ, L. y RODRIGUEZ MADRID, M.P. (1978): "Estructura social de las vecindades cordobesas. El Barrio de San Basilio". *C.H.A.*, Andalucía Hoy, pp. 91-102.
- 797 FUENTE LOMBO, M. de la (1984): "Sistema social y cambio cultural: La casa de vecinos cordobesa". *Axarquía*, n.º 12, pp. 249-258.
- 798 GARCIA, A. (1981): "Las barriadas de la periferia". *La Voz de Córdoba*, 15 de octubre, pp. 10; 28 de octubre, pp. 6 y 9 de diciembre, pp. 4.
- 799 GARCIA PRIETO, M. (1957): "Vías comerciales cordobesas. La calle Gondomar", *V.C.*, n.º 6, s.p.
- 800 GARCIA PRIETO, M. (1957): "Tres etapas del comercio cordobés". *V.C.*, n.º 12, s.p.
- 801 GARCIA PRIETO, M. (1959): "Desventura y ventura de la Plaza Mayor de Córdoba". *V.C.*, n.º 19, s.p.
- 802 GARCIA PRIETO, M. (1959): "El problema de la vivienda en Córdoba". *V.C.*, n.º 21, s.p.
- 803 GARCIA VERDUGO, F.R.; LOPEZ ONTIVEROS, A. y VALLE BUENESTADO, B. (1984): "Gran Capitán: se romperá la filosofía conservacionista del casco histórico". *Diario Córdoba*, 21 de octubre, pp. 34 y 36.
- 804 GARCIA VERDUGO, F.R. (1986): "Las propuestas de ensanche en la ciudad de Córdoba". *E.G.*, vol. XLVII, n.º 182-183, pp. 149-172.
- 805 GARCIA VERDUGO, F.R. (1986): *Producción y propiedad del suelo urbano en Córdoba; El Sector de Gran Capitán (1859-1936)*. Tesis de Licenciatura (inédita). Facultad de Filosofía y Letras. Universidad de Córdoba.

- 806 LINARES ROJAS, J. (1946): "San Miguel. Plazas y plazuelas". *B.C.O.-P.U.C.*, n.º 6, pp. 9-16.
- 807 LOPEZ ONTIVEROS, Antonio (1981): *Evolución urbana de Córdoba y de los pueblos campañeses*. Córdoba, Publicaciones de la Excma. Diputación Provincial, 2.ª edic., 235 pp.
- 808 LUQUE MORATA, E. (1947): "El ensanche de Córdoba". *B.C.O.P.U.C.*, n.º 9, pp. 1-5.
- 809 MARTIN LOPEZ, C. (1986): "La creación de un centro urbano en la ciudad de Córdoba: la Plaza de las Tendillas". *E.G.*, vol. XLVII, n.º 182-183, pp. 119-148.
- 810 MOYA MILANES, P. (1981): "El futuro de la estación, un debate polémico". *Diario Córdoba*, 10, 11 y 12 de diciembre.
- 811 MOYA MILANES, P. (1981): "La incrustación del ferrocarril en el urbanismo de Córdoba. Pasado y futuro de su ubicación desde una perspectiva geográfica". *Axerquia*, n.º 2, pp. 107-128.
- 812 ORTI BELMONTE, M.A. (1958): "Elogio y glosa de la casa y del patio cordobeses". *V.C.*, n.º 14, s.p.
- 813 ORTI BELMONTE, M.A. (1961): "La Plaza de los Capuchinos". *V.C.*, n.º 33, s.p.
- 814 ORTI BELMONTE, M.A. (1963): "La Calle de las Siete Revueltas". *B.R.A.C.*, n.º 85, pp. 151-156.
- 815 PADILLA GONZALEZ, J. (1984): "Las Ordenanzas de Alarifazgo. Fuente histórica fundamental para el conocimiento del urbanismo y arquitectura de Córdoba (siglos XV y XVI)". *Cajasur*. vol. II, n.º 9, pp. 5-7.
- 816 PADILLA GONZALEZ, J. (1985): "Las Collaciones, pasado y futuro de nuestras ciudades". *Cajasur*, vol. II, n.º 11, pp. 15-17.
- 817 SERRANO, D. (1914): *Por Córdoba*. Córdoba, Imp. del Diario de Córdoba, 47 pp.

4. FUENTES ESTADISTICAS

4.1. Estadísticas generales

CAMARA OFICIAL DE COMERCIO E INDUSTRIA DE CORDOBA (1929-1973): *Memorias Comerciales de la Provincia de Córdoba*.

—Información diversa, de carácter anual, sobre estadísticas agrarias, demográficas, industriales, mineras, de transportes, turísticas, etc., referidas a la provincia y ciudad de Córdoba.

CAMARA OFICIAL DE COMERCIO E INDUSTRIA DE CORDOBA (1979-1987): *Córdoba en cifras*.

—Se trata de una publicación más completa que la anterior sobre estadísticas anuales de la provincia. Incluye información sobre climatología, demografía, precios, protesto de letras, movimiento mercantil, energía, agricultura, minería, vivienda, industria transporte y comunicaciones, sanidad y enseñanza.

- DIRECCION GENERAL DE ESTADISTICA (1945): *Anuario estadístico provincial de Córdoba*. Madrid, Instituto Nacional de Estadística, 240 pp.
- INSTITUTO DE DESARROLLO REGIONAL (1982): *Anuario estadístico de Andalucía*. Sevilla, Universidad de Sevilla, 224 pp.
- INSTITUTO NACIONAL DE ESTADISTICA (1959): *Reseña estadística provincial de Córdoba*. Madrid, Instituto Nacional de Estadística, 725 pp.
- INSTITUTO NACIONAL DE ESTADISTICA (1972): *Reseña estadística provincial de Córdoba*. Madrid, Instituto Nacional de Estadística, 186 pp.

4.2. Estadísticas de población

- DIRECCION GENERAL DE ESTADISTICA (1927): *Nomenclator de 1920. Provincia de Córdoba*. Madrid, Imp. de los hijos de M.G. Hernández, 20 pp.
- DIRECCION GENERAL DE ESTADISTICA (1946): *Nomenclator de 1940. Provincia de Córdoba*. Madrid, Imp. Barranco, 70 pp.
- DIRECCION GENERAL DEL INSTITUTO GEOGRAFICO Y ESTADISTICO (1876): *Nomenclator de la provincia de Córdoba. Año 1863*. Madrid, s.i., 93 pp.
- DIRECCION GENERAL DEL INSTITUTO GEOGRAFICO Y ESTADISTICO (1892): *Nomenclator de 1888. Provincia de Córdoba*. Madrid, D.G.I.G.E., 36 pp.
- DIRECCION GENERAL DEL INSTITUTO GEOGRAFICO Y ESTADISTICO (1901-1911): *Nomenclator. Provincia de Córdoba. Años 1900 y 1910*. Madrid, D.G.I.G.E., año 1900, 12 pp. y año 1910, 14 pp.
- DIRECCION GENERAL DEL INSTITUTO GEOGRAFICO, CATASTRAL Y ESTADISTICO (1933): *Nomenclator de 1930. Provincia de Córdoba*. Madrid, D.G.I.G.E., 30 pp.
- INSTITUTO NACIONAL DE ESTADISTICA (1958): *Nomenclator de 1950. Provincia de Córdoba*. Madrid, Instituto Nacional de Estadística, 34 pp.
- INSTITUTO NACIONAL DE ESTADISTICA (1963): *Nomenclator. Córdoba, 1960*. Madrid, Instituto Nacional de Estadística, 37 pp.
- INSTITUTO NACIONAL DE ESTADISTICA (1973): *Censo de la población de España de 1970. Córdoba*. Madrid, Instituto Nacional de Estadística, 48 pp.
- INSTITUTO NACIONAL DE ESTADISTICA (1973): *Nomenclator 1970. Córdoba*. Madrid, Instituto Nacional de Estadística, 37 pp.
- INSTITUTO NACIONAL DE ESTADISTICA: *Censo de población 1970. Córdoba. Características de la población*. Madrid, Instituto Nacional de Estadística, 55 pp.
- INSTITUTO NACIONAL DE ESTADISTICA (1976): *Censo de la vivienda en España. Córdoba*. Madrid, Instituto Nacional de Estadística, vol. II.

- INSTITUTO NACIONAL DE ESTADISTICA (1976): *Censo de los edificios de España, 1970. Córdoba*. Madrid, Instituto Nacional de Estadística, vol. I.
- INSTITUTO NACIONAL DE ESTADISTICA (1982): *Censo de locales, 1980. Córdoba*. Madrid, Instituto Nacional de Estadística, vol. III, 151 pp.
- INSTITUTO NACIONAL DE ESTADISTICA (1984): *Censo de población de 1981. Resultados provinciales. 1.ª parte: Características de la población*. Madrid, Instituto Nacional de Estadística, vol. III, 108 pp.
- INSTITUTO NACIONAL DE ESTADISTICA (1984): *Nomenclator de la provincia de Córdoba. Año 1981*. Madrid, Instituto Nacional de Estadística, 27 pp.

4.3. Estadísticas económicas

- DIRECCION GENERAL DE INDUSTRIA (1962): *Estudio monográfico sobre el censo industrial de la provincia de Córdoba referido a diciembre de 1960*. Madrid, Ministerio de Industria, 57 pp.
- INSTITUTO NACIONAL DE ESTADISTICA (1965): *Primer Censo Agrario de España, 1962. Córdoba*. Madrid, Instituto Nacional de Estadística, 80 pp.
- INSTITUTO NACIONAL DE ESTADISTICA (1970): *II Encuesta Nacional del comercio interior. Córdoba*. Madrid, Instituto Nacional de Estadística, 58 pp.
- INSTITUTO NACIONAL DE ESTADISTICA (1974): *Censo Agrario de 1972. Serie A: Primeros resultados. Córdoba*. Madrid, Instituto Nacional de Estadística, 32 pp.
- INSTITUTO NACIONAL DE ESTADISTICA (1974): *Censo Agrario de España, 1972. Córdoba. Serie B: Cuadernos Provinciales*. Madrid, Instituto Nacional de Estadística, 64 pp.
- INSTITUTO NACIONAL DE ESTADISTICA (1984): *Censo Agrario de España, 1982. Resultados Provinciales*. Madrid, Instituto Nacional de Estadística, vol. III, 234 p.
- INSTITUTO NACIONAL DE ESTADISTICA (1984): *Censo Agrario de España, 1982. Resultados Comarcales y Municipales*. Madrid, Instituto Nacional de Estadística, vol. IV, 101 pp.
- MINISTERIO DE AGRICULTURA (1968): *Inventario forestal nacional, Córdoba*. Madrid, Dirección General de Montes, Caza y Pesca Fluvial, 84 pp.
- MINISTERIO DE AGRICULTURA (1973): *Catastro vitivinícola. Córdoba. Viñedo*. Madrid, Instituto Nacional de Denominaciones de Origen, 79 pp.
- MINISTERIO DE AGRICULTURA (1974): *Inventario agronómico del olivar. I: Provincia de Córdoba*. Madrid, Dirección General de la Producción Agraria, 165 pp.

- MINISTERIO DE AGRICULTURA (1977): *Registro de industrias. Actividades y productos. Región 10.^a. Provincias de Cádiz, Córdoba, Huelva y Sevilla*. Madrid, Ministerio de Agricultura, 311 pp.
- MINISTERIO DE AGRICULTURA (1979): *Inventario forestal nacional. Estimaciones comarcales y mapas. Cuaderno n.º 3 (Cádiz, Castellón, Ciudad Real, Córdoba, La Coruña)*. Madrid, Instituto para la Conservación de la Naturaleza.
- MINISTERIO DE AGRICULTURA (1979): *Inventario de agrios. Córdoba*. Madrid, Ministerio de Agricultura, 54 pp.
- MINISTERIO DE AGRICULTURA (1979): *Inventario agronómico de frutales. Córdoba*. Madrid, Dirección General de la Producción Agraria, 68 pp.
- MINISTERIO DE AGRICULTURA (1984): *Directorio de industrias agrarias. Andalucía: Almería, Cádiz, Córdoba, Granada, Huelva, Jaén, Málaga, Sevilla*. Madrid, Ministerio de Agricultura, 637 pp.
- SERVICIO SINDICAL DE ESTADISTICA (1970): *Superficies de cultivo de 1969. Separata provincial: Córdoba*. Madrid, Edic. y Public. Popul. 424 pp.

5. CARTOGRAFIA Y FOTOGRAFIA AEREA

5.1. Instituto Geográfico y Catastral

MAPA TOPOGRAFICO A ESCALA 1:50.000: Las hojas correspondientes a la provincia de Córdoba y que la afectan total o parcialmente son las que a continuación se detallan:

núm.	nombre de la hoja	edic.	año
* 807	Chillón	1. ^a	1952
832	Monterrubio de la Serena	2. ^a	1977
* 833	Hinojosa del Duque	3. ^a	1966
* 834	San Benito	2. ^a	1953
856	Maguilla	2. ^a	1974
857	Valsequillo	2. ^a	1970
858	El Viso	3. ^a	1969
* 859	Pozoblanco	3. ^a	1955
* 860	Fuencaliente	3. ^a	1955
* 878	Azuaga	1. ^a	1950
* 879	Fuente Obejuna	3. ^a	1957
880	Espiel	3. ^a	1969
881	Villanueva de Córdoba	3. ^a	1970
882	Cardeña	3. ^a	1969
883	Virgen de la Cabeza	3. ^a	1976
899	Guadalcanal	2. ^a	1973
900	La Cardenchoza	3. ^a	1969
901	Villaviciosa de Córdoba	3. ^a	1969
* 902	Adamuz	3. ^a	1946
903	Montoro	3. ^a	1976
* 904	Andújar	2. ^a	1923
921	La Navas de la Concepción	2. ^a	1970
922	Santa María de Trassierra	3. ^a	1970
* 923	Córdoba	2. ^a	1969
924	Bujalance	4. ^a	1974
942	Palma del Río	2. ^a	1976
943	Posadas	3. ^a	1970
944	Espejo	3. ^a	1969
* 945	Castro del Río	3. ^a	1966
* 946	Martos	2. ^a	1950
964	La Campana	2. ^a	1969
965	Ecija	3. ^a	1969
966	Montilla	3. ^a	1969
967	Baena	3. ^a	1977
* 968	Alcaudete	2. ^a	1951
987	El Rubio	3. ^a	1972
988	Puente Genil	2. ^a	1969
989	Lucena	2. ^a	1976
* 990	Alcalá la Real	1. ^a	1933
1006	Benamejé	2. ^a	1969
1007	Rute	2. ^a	1976

* Las hojas con asterisco son las publicadas en proyección poliédrica, mientras que las restantes lo están en proyección U.T.M.

MAPA TOPOGRAFICO A ESCALA 1:50.000: Mapas en relieve. Serie moderna en fase de publicación. No hay ninguna hoja publicada de la provincia.

MAPA TOPOGRAFICO A ESCALA 1:25.000: No existe ninguna hoja publicada de la provincia.

MAPA DE LA PROVINCIA DE CORDOBA A ESCALA 1:200.000: Proyección U.T.M.

MAPA DE LA PROVINCIA DE CORDOBA A ESCALA 1:500.000: Proyección U.T.M.

MAPA GRAVIMETRICO PROVINCIAL DE CORDOBA A ESCALA 1:200.000: Isoanómalas Aire Libre.

MAPA GRAVIMETRICO PROVINCIAL DE CORDOBA A ESCALA 1:200.000: Isoanómalas Bouguer.

MAPA NACIONAL TOPOGRAFICO PARCELARIO: Los planos parcelarios y cualquier tipo de documentación catastral pueden ser obtenidos en la Delegación Provincial del Instituto Geográfico y Catastral. Existen concretamente mapas de los términos municipales a escala 1:5.000.

MAPA DE ESPAÑA SERIE WORLD: Serie 1404 con división internacional. En proyección Lambert. Las hojas que afectan a la provincia de Córdoba son las de "Badajoz-Lisboa", "Albacete", "Sevilla" y "Málaga".

ATLAS GEOGRAFICO DE ESPAÑA A ESCALA 1:500.000: Se trata de un conjunto de 15 láminas más diversos detalles y mapas temáticos a otras escalas. Las láminas pertenecientes a la provincia de Córdoba son la n.º 10 y 13.

MAPA TOPOGRAFICO DE LA COMUNIDAD AUTONOMA DE ANDALUCIA A ESCALA 1:300.000: Junta de Andalucía, Consejería de Política Territorial, 1985.

MAPA HIDRAULICO DE ANDALUCIA A ESCALA 1:400.000: 1.ª edición, 1982. Confederación Hidrográfica del Guadalquivir.

5.2. Servicio Geográfico del Ejército

MAPA MILITAR A ESCALA 1:800.000. SERIE 8C: La provincia de Córdoba queda comprendida en las hojas de Sevilla (1-3) y Granada (2-3). Publicado en proyección y cuadrícula U.T.M. Equidistancia de 400 m.

MAPA MILITAR A ESCALA 1:400.000. SERIE 4C: Publicado en proyección y cuadrícula U.T.M. Equidistancia de 200 m. El territorio cordobés se halla repartido entre las hojas siguientes:

núm.	nombre
2-4	Badajoz-Elvas
2-5	Sevilla
2-6	Cádiz
3-5	Jaén
3-6	Granada

BIBLIOGRAFIA Y FUENTES PARA EL ESTUDIO GEOGRAFICO DE LA PROVINCIA DE CORDOBA

MAPA MILITAR A ESCALA 1:200.000. SERIE 2C: Publicado en proyección y cuadrícula U.T.M. Equidistancia de 100 m. La provincia de Córdoba aparece repartida entre las siguientes hojas:

núm.	nombre
4-8	Villanueva de la Serena
4-9	Pozoblanco
4-10	Córdoba
4-11	Morón de la Frontera
5-9	Linares
5-10	Jaén
5-11	Granada-Málaga

MAPA MILITAR A ESCALA 1:100.000. SERIE C: Publicado en proyección y cuadrícula U.T.M. Equidistancia de 40 m. Hasta la actualidad se hallan publicadas las siguientes hojas:

núm.	nombre	núm.	nombre
8-20	Lucena	7-16 *	Vva. de la Serena
8-21	Antequera	7-17 *	Zalamea de la Jerena
7-20	Carmona	7-19 *	Palma del Río
9-17	Fuencaliente	8-16 *	Almadén
9-18	Andújar	8-17 *	Pozoblanco
9-19	Martos	8-19 *	Córdoba
9-20	Lucena	8-20 *	Ecija
9-21	Loja		

(*) Hoja formato 46'5 x 70 cm.

MAPA MILITAR A ESCALA 1:50.000. SERIE L: Publicado en proyección y cuadrícula U.T.M. Equidistancia de 20 m. Las hojas correspondientes al territorio provincial y publicadas hasta el momento son las siguientes:

núm.	nombre	núm.	nombre
15-32 ●	Chillón	16-32 ●	Almadén
14-33 ●	Monterrubio de la Serena	14-34 ●	Valsequillo
15-33 ●	Hinojosa del Duque	13-35 ●	Azuaga
16-33 ●	San Benito	14-35 ●	Pya.-Pueblonuevo
13-34 ●	Maguilla	13-36 ●	Guadalcanal
15-34 ●	El Viso	14-36 ●	La Cardencha
16-34 ●	Pozoblanco		
17-34 ●	Fuencaliente		
15-35 ●	Espiel		
16-35 ●	Villanueva de Córdoba		
17-35	Cardeña		
18-35	Virgen de la Cabeza		
15-36 ●	Villaviciosa		
16-36 ●	Adamuz		
17-36	Montoro		
18-36	Andújar		
14-37	Navas de la Concepción		
15-37	Santa María de Trassierra		
16-37	Córdoba		
17-37	Bujalance		

núm.	nombre
14-38 •	Palma del Río
15-38 •	Posadas
16-38 •	Espejo
17-38	Castro del Río
18-38	Martos
14-39	La Campana
15-39	Ecija
16-39	Montilla
17-39	Baena
18-39*	Alcaudete
15-40	El Rubio
16-40	Puente Genil
17-40	Lucena
18-40* •	Alcalá la Real
16-41	Benamejí
17-41	Rute

(●) Hoja formato 46'5 x 70 cm. (*) Publicada también en plástico (poliester).

MAPA MILITAR A ESCALA 1:25.000. SERIE 5V: Plano director. Publicado en proyección y cuadrícula U.T.M. Equidistancia de 10 m. La numeración de las diversas hojas consiste en el número de la hoja 1:50.000 a la que pertenecen seguido de un número romano que indica el cuadrante. No hay ninguna hoja publicada de la provincia de Córdoba.

MAPA MILITAR A ESCALA 1:10.000. SERIE 2V: Publicado en proyección U.T.M. Serie de mapas o planos locales. La numeración de esta serie consta de tres números: los dos primeros son los correspondientes al mapa de la serie L a escala 1:50.000, mientras que el tercero indica la situación particular de la hoja. La serie L se subdivide en 25 hojas de la serie 2V. Equidistancia de 5 m. *Publicados nueve cuadrantes de la hoja n.º 902 del Mapa Topográfico Nacional.*

MAPA MILITAR A ESCALA 1:5000. SERIE V: Publicado en proyección U.T.M. Equidistancia de 2 m. Serie de mapas o planos locales. Ninguna hoja publicada de la provincia.

5.3. Instituto Geológico y Minero

MAPA GEOLOGICO DE LA PROVINCIA DE CORDOBA A ESCALA 1:200.000: Se encuentra aún sin publicar.

MAPA GEOLOGICO DE ESPAÑA A ESCALA 1:200.000: Se trata de una síntesis de la cartografía existente. Sus hojas se corresponden con las de la serie 2C del mapa militar. La provincia de Córdoba queda comprendida entre las siguientes:

núm.	nombre
60	Villanueva de la Serena
69	Pozoblanco
70	Linares
76	Córdoba
77	Jaén
82	Morón de la Frontera
83	Granada-Málaga

Nota: La colección consta de hoja y memoria descriptiva.

BIBLIOGRAFIA Y FUENTES PARA EL ESTUDIO GEOGRAFICO DE LA PROVINCIA DE CORDOBA

MAPA METALOGENETICO DE ESPAÑA A ESCALA 1:200.000: Consta de hoja y memoria descriptiva. Todas las hojas publicadas.

MAPA GEOTECNICO GENERAL A ESCALA 1:200.000: Consta de hoja y memoria descriptiva. Todas las hojas publicadas.

MAPA DE ROCAS INDUSTRIALES A ESCALA 1:200.000: Consta de hoja y memoria descriptiva. Todas las hojas publicadas.

MAPA GEOLOGICO DE ESPAÑA A ESCALA 1:50.000. 1.ª SERIE: Sus hojas se corresponden con las de la serie L del mapa militar. Consta la colección de hoja y memoria descriptiva. Se trata de una edición a extinguir. De la provincia de Córdoba se publicaron las siguientes hojas:

núm.	nombre
833	Hinojosa del Duque
857	Valsequillo
858	El Viso
859	Pozoblanco
881	Villanueva de Córdoba
882	Venta de Cardeña
883	Virgen de la Cabeza
899	Guadalcanal
924	Bujalance
943	Posadas
944	Espejo
945	Castro del Río
946	Martos
966	Montilla
967	Baena
989	Lucena

MAPA GEOLOGICO DE ESPAÑA A ESCALA 1:50.000 2.ª SERIE (PROYECTO MAGNA): Se trata de una serie más moderna, continuación de la anterior, y también con memoria y hoja. Las publicadas hasta ahora son las siguientes:

núm.	nombre	núm.	nombre
832	Monterrubio de la Serena	902	Adamuz
856	Maguilla	878	Azuaga
903	Montoro	879	Peñarroya-Pueblonuevo
921	Navas de la Concepción	880	Espiel
922	Santa María de Trassierra	901	Villaviciosa de Córdoba
923	Córdoba		
924	Bujalance		
942	Palma del Río		
943	Posadas		
944	Espejo		
964	La Campana		
965	Ecija		
987	El Rubio		

MAPA GEOLOGICO DE ESPAÑA A ESCALA 1:400.000: Corresponden a la provincia de Córdoba las hojas:

núm.	nombre
35	Badajoz-Elvas
43	Sevilla
44	Jaén
51	Cádiz
52	Granada

MAPA LITOLÓGICO DE ESPAÑA A ESCALA 1:500.000: Elaborado bajo la dirección de Oriol-Riba. Madrid, 1969. Consta de cuatro hojas más leyenda (puede formarse como mural).

ATLAS E INVENTARIO DE ROCAS INDUSTRIALES: Realizado por la División de Geotecnia del I.G.M.E. Madrid, 1978. Contiene un mapa director, un mapa de provincias y división de hojas a escala 1:200.000 y, por último, un inventario y mapa de rocas industriales a escala 1:500.000.

MAPA HIDROGEOLOGICO DE LA CUENCA DEL GUADALQUIVIR A ESCALA 1:200.000: Contiene dos hojas con memoria.

MAPA METALOGENETICO DE ESPAÑA A ESCALA 1:500.000. Hojas y memorias explicativas.

5.4. Ministerio de Agricultura

MAPA DE CULTIVOS Y APROVECHAMIENTOS A ESCALA 1:50.000: La serie consta de mapa y folleto explicativo. Todas las hojas de la provincia de Córdoba están publicadas.

MAPA DE CULTIVOS Y APROVECHAMIENTOS A ESCALA 1:200.000: Madrid, 1986. (Con libro-memoria).

MAPA FORESTAL DE ESPAÑA A ESCALA 1:400.000: Confeccionado por la Dirección General de Montes, Caza y Pesca Fluvial. Madrid, 1961.

ATLAS AGROCLIMATICO NACIONAL DE ESPAÑA: Madrid, Dirección General de la Producción Agraria, 1979, I vol. más anexos cartográficos.

MAPA DE MONTES DEL ESTADO Y CONSORCIADOS A ESCALA 1:200.000: Madrid, ICONA, 1983.

5.5. Junta de Andalucía y Centro de Estudios Territoriales y Urbanos

MAPA TOPOGRAFICO A ESCALA 1:300.000: En colaboración con el I.G.N., 1986.

MAPA GEOLOGICO Y MINERO A ESCALA 1:400.000: En colaboración con el I.G.M.E., 1985.

MAPA TOPOGRAFICO A ESCALA 1:10.000: En existencia las hojas de los siguientes municipios de la provincia:

1. ADAMUZ (Programa 87)
2. ALMEDINILLA (Programa 87 - Parte)
3. ALMODOVAR DEL RIO (Programa 87 - Parte)
4. BAENA (Programa 87 - Parte)
5. BELMEZ (Programa 87 - Parte)

BIBLIOGRAFIA Y FUENTES PARA EL ESTUDIO GEOGRAFICO DE LA PROVINCIA DE CORDOBA

6. BENAMEJI (84)
7. BUJALANCE (Programa 87)
8. CABRA (Embalse de Iznájar - Parte)
8. CABRA (Programa 87 - Parte)
9. CAÑETE DE LAS TORRES (Programa 87)
10. CARCABUEY (Embalse de Iznájar - Parte)
10. CARCABUEY (Programa 87 - Parte)
11. CARDEÑA (Programa 87 - Parte)
12. CARLOTA, LA (86)
12. CARLOTA, La (Programa 87 - Parte)
13. CARPIO, EL (Programa 87)
14. CASTRO DEL RIO, (Programa 87 - Parte)
15. CONQUISTA (Programa 87 - Parte)
16. CORDOBA (Programa 87)
17. EMBALSE DE IZNAJAR (84)
18. ENCINAS REALES (Programa 87 - Parte)
19. ESPEJO (Programa 87 - Parte)
20. FERNAN NUÑEZ (Programa 87 - Parte)
21. FUENTE OBEJUNA (Programa 87 - Parte)
22. FUENTE TOJAR (Programa 87)
23. GRANJUELA, LA (Programa 87 - Parte)
24. GUADALCAZAR (86)
24. GUADALCAZAR (Programa 87 - Parte)
25. HINOJOSA DEL DUQUE (Programa 87 - Parte)
25. HORNACHUELOS (Programa 87 - Parte)
26. IZNAJAR (Embalse de Iznájar)
26. IZNAJAR (Programa 87 - Parte)
27. LUCENA (Embalse de Iznájar - Parte)
28. LUQUE (Programa 87 - Parte)
29. MONTALBAN DE CORDOBA (84)
30. MONTEMAYOR (85)
30. MONTEMAYOR (Programa 87 - Parte)
31. MONTILLA (86)
32. MONTORO (86)
32. MONTORO (Programa 87)
33. MORILES (85)
34. NUEVA CARTEYA (84)
35. OBEJO (Programa 87 - Parte)
36. PALMA DEL RIO (Programa 87)
37. PEDRO ABAD (85)
37. PEDRO ABAD (Programa 87)
38. PEDROCHE (Programa 87 - Parte)
39. PEÑARROYA-PUEBLONUEVO (Programa 87)
40. POZOBLANCO (86)
40. POZOBLANCO (Programa 87 - Parte)
41. PRIEGO DE CORDOBA (Embalse de Iznájar - Parte)

41. PRIEGO DE CORDOBA (Programa 87)
42. PUENTE GENIL (84)
43. RAMBLA, LA (86)
43. RAMBLA, LA (Programa 87 - Parte)
44. RUTE (Embalse de Iznájar)
44. RUTE (Programa 87 - Parte)
45. SAN SEBASTIAN DE LOS BALLESTEROS (86 - Parte)
46. SANTAELLA (86)
47. TORRECAMPO (Programa 87 - Parte)
48. VALENZUELA (Programa 87 - Parte)
49. VICTORIA, LA (86)
49. VICTORIA, LA (Programa 87 - Parte)
50. VILLA DEL RIO (Programa 87)
51. VILAFRANCA DE CORDOBA (Programa 87)
52. VILLAHARTA (85)
53. VILLANUEVA DE CORDOBA (Programa 87)
54. VILLANUEVA DEL DUQUE (Programa 87 - Parte)
55. VILLAVICIOSA DE CORDOBA (Programa 87 - Parte).

Nota: *Actualizado hasta Enero 1988.*

() La cifra entre paréntesis indica la fecha de restitución y dibujo del trabajo.

MAPA TOPOGRAFICO A ESCALA 1:25.000: En existencia las hojas de los siguientes municipios:

1. ADAMUZ (85)
2. ALMODOVAR DEL RIO (83)
3. BELMEZ (85)
4. CABRA (84)
5. CAÑETE DE LAS TORRES (83)
6. CARCABUEY (83)
7. CARDEÑA (85)
8. ENCINAS REALES (83)
9. ESPIEL
10. FERNAN NUÑEZ (83)
11. FUENTE OBEJUNA (83)
12. FUENTE PALMERA (83)
13. GUADALCAZAR (83)
14. HORNACHUELOS (83)
15. LUQUE (83)
16. OBEJO (83)
17. PALMA DEL RIO (83)
18. POSADAS (83)
19. PRIEGO DE CORDOBA (84)
20. VILAFRANCA DE CORDOBA (83)
21. VILLAVICIOSA DE CORDOBA (83)

MAPA TOPOGRAFICO A ESCALA 1:5.000:

1. Arrecife (LA CARLOTA) (86)

5.6. Mapas y planos históricos de interés

Nota: En este epígrafe seguimos una ordenación cronológica a la hora de relacionar los planos o mapas.

a) Provincia de Córdoba

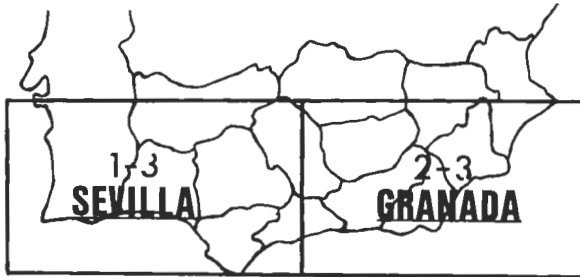
- LOPEZ, T. (1761): *Mapa del Reyno de Córdoba*. Cartoteca Histórica del Servicio Geográfico del Ejército. Existen dos mapas de la misma fecha conservados en esta cartoteca, de los cuales uno de ellos es anónimo aunque posiblemente atribuible a este mismo autor.
- LOPEZ, T. (1797): *Mapa Geográfico del Reyno y Obispado de Córdoba*. Cartoteca Histórica del Servicio Geográfico del Ejército y Biblioteca Nacional de Madrid.
- COELLO, F. (1865): *Mapa de la provincia de Córdoba*. Cartoteca Histórica del Servicio Geográfico del Ejército.
- CUERPO DE INGENIEROS MILITARES (1867): *Mapa de parte de la provincia de Córdoba*. Cartoteca Histórica del Servicio Geográfico del Ejército.
- VALVERDE, E. (1880): *Provincia de Córdoba*. Cartoteca Histórica del Servicio Geográfico del Ejército.
- INSTITUTO GEOGRAFICO (s. XIX): *Provincia de Córdoba. Planimetría*. Cartoteca Histórica del Servicio Geográfico del Ejército.

b) Comarcas cordobesas

- AMPUDIA Y VALDES, J. de (1761): *Plano geográfico de las nuevas poblaciones de Andalucía*. Cartoteca Histórica del Servicio Geográfico del Ejército.
- AMPUDIA Y VALDES, J. de (1761): *Plano topográfico de la Sierra del Tardón*. Cartoteca Histórica del Servicio Geográfico del Ejército.
- AMPUDIA Y VALDES, J. de (1761): *Plano topográfico de la feligresía de Fuente Palmera*. Cartoteca Histórica del Servicio Geográfico del Ejército.
- VELEZ, C. (1752): *Mapa de Los Pedroches*. Cartoteca Histórica del Servicio Geográfico del Ejército.
- GARZA, F.C. de la (1788): *Mapa geográfico de las Sierras y Cercanías de las villas de Espiel, Belmez...* Cartoteca Histórica del Servicio Geográfico del Ejército.
- ANONIMO (s. XIX): *Croquis del camino de Almadén a Córdoba*. Cartoteca Histórica del Servicio Geográfico del Ejército.
- GUTIERREZ (1802): *Mapa Geográfico de Aguilar de la Frontera*. Cartoteca Histórica del Servicio Geográfico del Ejército.
- CUERPO DE INGENIEROS MILITARES (1864): *Plano topográfico de Córdoba a Puente Genil (Campañas de Julio César)*. Cartoteca Histórica del Servicio Geográfico del Ejército.

DISTRIBUCION DE HOJAS DE LOS MAPAS A ESCALA 1:800.000

SERVICIO GEOGRAFICO DEL EJERCITO



NOTA: Ambas hojas se encuentran publicadas.

DISTRIBUCION DE HOJAS DE LOS MAPAS A ESCALA 1:400.000

SERVICIO GEOGRAFICO DEL EJERCITO E INSTITUTO GEOLOGICO.



NOTA: Se encuentran todas las hojas publicadas.

DISTRIBUCION DE HOJAS DE LOS MAPAS A ESCALA 1:200.000

SERVICIO GEOGRAFICO DEL EJERCITO E INSTITUTO GEOLOGICO

60	4-8		
<u>VILLANUEVA DE LA SERENA</u>			
69	4-9		5-9
<u>BOZOBLANCO</u>		<u>LINARES</u>	
76	4-10	77	5-10
<u>CÓRDOBA</u>		<u>JAÉN</u>	
82	4-11	83	5-11
<u>MORÓN DE LA FRONTERA</u>		<u>GRANADA- MALAGA</u>	

NOTA: Se encuentran todas las hojas publicadas.

DISTRIBUCION DE HOJAS DE LOS MAPAS A ESCALA 1:100,000

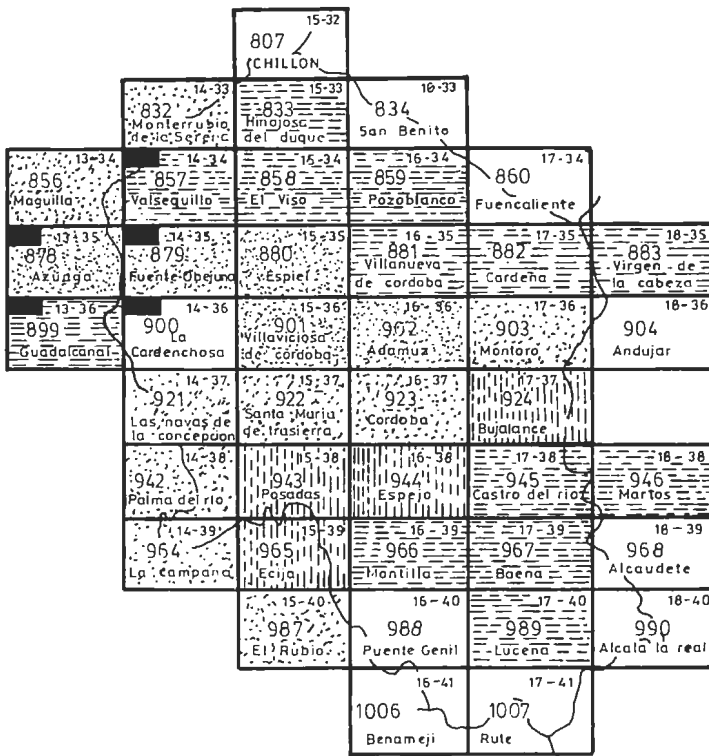
SERVICIO GEOGRAFICO DEL EJERCITO







HOJAS PUBLICADAS ACTUALMENTE

DISTRIBUCION DE HOJAS DE LOS MAPAS A ESCALA 1:50.000

INSTITUTO GEOGRAFICO. SERVICIO GEOGRAFICO DEL EJERCITO.
INSTITUTO GEOLOGICO Y MINISTERIO DE AGRICULTURA.



NOTA: Las hojas de cultivos y aprovechamientos y las del mapa
topográfico se encuentran todas publicadas

- | | |
|---|--|
|  Hoja Formato 46'5 x 70 cm. I.G.N. |  I.G.M.E. Serie magna |
|  I.G.M.E. publicadas en las dos series |  I.G.M.E. 1.ª serie |

INSTITUTO GEOGRAFICO (1880): *Ayuntamiento de Rute*. Cartoteca Histórica del Servicio Geográfico del Ejército.

DIRECCION DE FERROCARRILES (1890): *Ferrocarril de Peñarroya a Fuente del Arco*. Cartoteca Histórica del Servicio Geográfico del Ejército.

c) *Planos de la ciudad de Córdoba*

HURTADO, A. (1787): *Plano del terreno que comprende el sitio que llamado el Campo de la Merced...* Cartoteca Histórica del Servicio Geográfico del Ejército.

KARVINSKY, Barón de y RILLO, J. (1811): *Plano topográfico de la ciudad de Córdoba*. Escala aproximada 1:3.000. Cien estados decimales de dos varas castellanas cada uno. Publicado en el Boletín de la Real Academia de Córdoba, n.º IX, 1930, pp. 117.

ANONIMO (1840-50): *Plano de la ciudad de Córdoba*. Cartoteca Histórica del Servicio Geográfico del Ejército.

YNZA, D. y GARCIA OTERO, J. (1844): *Plano topográfico en que se representa la parte lateral del Canal del Guadalquivir... derivación de Alcolea del Río*. Cartoteca Histórica del Servicio Geográfico del Ejército.

ZAYAS, J. de; PRIETO, J. y LEON Y CANALES, B. (1848): *Plano del Perímetro de la ciudad de Córdoba, como punto de acuartelamiento*. Cartoteca Histórica del Servicio Geográfico del Ejército.

MONTIS Y FERNANDEZ, J.M. de (1851): *Córdoba. Plano de Población*. Escala aproximada 1:5.000. De 500 varas. Biblioteca Nacional de Madrid.

MONTIS Y FERNANDEZ, J.M. de y MELENDEZ, P.N. (1851): *Plano de Córdoba*. Cartoteca Histórica del Servicio Geográfico del Ejército. Escala 1:10.000.

CASAÑAL Y ZAPATERO, D. (1884): *Plano de Córdoba*. Córdoba, Excmo. Ayuntamiento de Córdoba. Escala aproximada 1:3.000. Cartoteca Histórica del Servicio Geográfico del Ejército. Realizado también a otras escalas.

RIVERA, J. (1890): *Croquis del proyecto de triangulación para el plano de Córdoba*. Cartoteca Histórica del Servicio Geográfico del Ejército.

RIVERA, J. (1890): *Plano de Córdoba. Cuadro de reunión*. Cartoteca Histórica del Servicio Geográfico del Ejército.

INSTITUTO GEOGRAFICO Y CATASTRAL (1927): *Córdoba. Plano de Población*. Madrid, Instituto Geográfico y Catastral. Escala 1:2.000.

CAJA PROVINCIAL DE AHORROS DE CORDOBA (1977): *Plano, guía, callejero de Córdoba*. Madrid, Edit. Almax. Escala 1:8.000.

d) *Planos de la Revisión del Plan General de Ordenación Urbana (1984)*

Plano A

ESTRUCTURA GENERAL Y ORGANICA DEL TERRITORIO. USOS GLOBALES, CLASIFICACION Y CALIFICACION. TERMINO MUNICIPAL DE CORDOBA. Compuesto de 10 copias geliográficas a escala 1:25.000.

Plano B

CLASIFICACION Y CALIFICACION. USOS, SISTEMAS Y UNIDADES DE GESTION, NUCLEO PRINCIPAL. Compuesto de ocho fotografías kodacolor 100x79,5 cm. a igual escala 1:5.000 que el original y una separata conteniendo copia heliográfica y ficha de planeamiento correspondientes a alternativa de los terrenos de la Finca de El Patriarca.

Plano C

ALINEACIONES Y RASANTES. NUCLEO PRINCIPAL. Compuesto de 41 copias heliográficas a escala 1:2.000 distribuidos en dos carpetas.

Plano D

ESTRUCTURA GENERAL. RED VIARIA Y ESPACIOS LIBRES, JERARQUIZACION Y SECCIONES DE VIAS. NUCLEO PRINCIPAL. Compuesto de dos fotografías kodacolor 69,5 x 67,5 cm. a igual escala 1:10.000 que el original y 5 copias heliográficas a escala 1:2.000.

Plano E₁

INFRAESTRUCTURAS GENERALES. TERMINO MUNICIPAL. Compuesto de 10 copias heliográficas a escala 1:25.000.

Plano E₂

INFRAESTRUCTURAS GENERALES. NUCLEO PRINCIPAL. Compuesto de 15 copias heliográficas a escala 1:5.000 correspondientes a los planos E2a (Saneamiento), E2b (Electricidad y telefonía) y E2c (Abastecimiento de agua).

Plano E₃

INFRAESTRUCTURAS GENERALES. NUCLEOS PERIFERICOS. Contiene 8 copias heliográficas a escala 1:2.000 de las pedanías.

Plano F

CALIFICACION Y ALINEACIONES. USOS, SISTEMAS Y UNIDADES DE GESTION. CENTRO HISTORICO. Contiene 8 copias heliográficas a escala 1:1.000.

Plano G

CLASIFICACION Y CALIFICACION. USOS, SISTEMAS Y UNIDADES DE GESTION, ALINEACIONES Y RASANTES. NUCLEOS PERIFERICOS. Contiene 8 copias heliográficas a escala 1:2.000 correspondientes a los núcleos de Alcolea, Cañada Real Soriana, Villarrubia, Veredón de los Frailes, El Higuero, Trassierra, El Muriano, Majaneque, La Golondrina y El Angel.

Plano H

ACTUACIONES Y GESTION DEL SUELO. Contiene 5 copias heliográficas a escala 1:5.000.

Plano I

SISTEMAS GENERALES. NUCLEO PRINCIPAL. Cada ejemplar contiene 5 copias heliográficas a escala 1:5.000.

PLANO DE INFORMACION DEL CENTRO HISTORICO. I. Tipología y Valoración Arquitectónica; 2. Altura de la edificación; 3. Usos de la edificación; 4. Conservación, habitabilidad y edad de la edificación; 5. Régimen de tenencia. Se compone de 40 fotografías kodacolor de los planos originales dibujados a escala 1:1.000.

PLANO DE INFORMACION DEL CENTRO HISTORICO. 6. Paisaje Urbano; 7. Tráfico; 8. Estado de la pavimentación. Cada ejemplar se compone de tres copias heliográficas a escala 1:2.000.

5.7. Fotografía aérea

SERVICIO GEOGRAFICO DEL EJERCITO. SECCION DE CARTOGRAFIA: Vuelos fotogramétricos del territorio nacional:

Vuelos	Escala aproximada	Concepto	Tamaño
Nacional 1956	1:32.000	Positiva contacto	Original 24 x 24
Nacional 1956	1:16.000	Positiva	50 x 50
Nacional 1956	1: 8.000	Positiva	100 x 100
Nacional 1956	1: 5.000	Positiva	50 x 60
Nacional 1956	1: 5.000	Positiva	100 x 100
Especiales	Diversas	Positiva contacto	24 x 24
Especiales	Diversas	Diapositiva	24 x 24
Especiales	Diversas	Autonegativa	24 x 24
Especiales	Diversas	Positiva	50 x 60
Especiales	Diversas	Positiva	100 x 100
Super gran angular 1967	1:45.000	Positiva contacto	24 x 24
Super gran angular 1967	1:45.000	Diapositiva	24 x 24
Super gran angular 1967	1:45.000	Autonegativa	24 x 24
Super gran angular 1967	1:22.000	Positiva	50 x 50
Super gran angular 1967	1:11.000	Positiva	100 x 100
Super gran angular 1967	1: 7.000	Positiva	50 x 60
Super gran angular 1967	1: 7.000	Positiva	100 x 100

MINISTERIO DE AGRICULTURA: Vuelo para el Catastro a escala 1:18.000. Volado todo el territorio provincial en 1977.

INSTITUTO GEOGRAFICO Y CATASTRAL: Vuelos de 1977 para los municipios de Hinojosa del Duque, El Viso y Belalcázar, y de 1983 para el término de Fernán Núñez. Ortofotos a escala 1:18.000.

INSTITUTO GEOGRAFICO Y CATASTRAL: En 1984 se proyectaron los vuelos de los territorios comprendidos en las hojas topográficas 1:50.000 de Villaviciosa de Córdoba (901), Adamuz (902), Santa María de Trassiera (922) y Córdoba (923). La escala utilizada es la 1:30.000.

MINISTERIO DE OBRAS PUBLICAS Y MINISTERIO DE AGRICULTURA: Vuelos a escala 1:5.000 del Valle del Guadalquivir y de la zona Genil-Cabra, realizados por la empresa EILA de Madrid.

FOYCAR, S.A. (SEVILLA): Vuelo de toda Andalucía a escala 1:25.000, realizado en 1980.

MINISTERIO DEL EJERCITO: Vuelo Americano de 1956. Volado todo el territorio provincial a escala aproximada de 1:33.000. Recubrimiento longitudinal del 60 por ciento:

Escala aproximada	Concepto	Tamaño
1:33.000	Positiva contacto	24 x 24
1:16.000	Positiva	50 x 50
1: 8.000	Positiva	100 x 100
1:33.000	Diapositiva	24 x 24

VUELO INTERMINISTERIAL, 1975-1982: Volado todo el territorio provincial a escala 1:18.000. Recubrimiento longitudinal del 80 por ciento:

Escala aproximada	Concepto	Tamaño
1:18.000	Positiva contacto	24 x 24
1: 9.000	Positiva	50 x 50
1: 4.000	Positiva	100 x 100
1:18.000	Diapositiva	24 x 24

FHOEBE, S.A.: Vuelo de parte del territorio nacional entre 1971 y 1976 a escala 1:20.000. Recubrimiento longitudinal del 60 por ciento. Se encuentra volada toda la provincia de Córdoba:

Escala aproximada	Concepto	Tamaño
1:20.000	Positiva contacto	24 x 24
1:10.000	Positiva	50 x 50
1: 5.000	Positiva	100 x 100
1:20.000	Diapositiva	24 x 24

VUELO FOTOGRAFICO A ESCALA 1:40.000: Octubre de 1984. Volado todo el territorio andaluz. Realizado por TAES, S.A.

FOTOMOSAICO A ESCALA 1:25.000 JUNTA DE ANDALUCIA (CENTRO DE ESTUDIOS TERRITORIALES Y URBANOS): Mosaico de fotografías aéreas a escala aproximada 1:25.000. Formato DIN A 1. Restitución topográfica complementaria a escala 1:50.000. La numeración de las hojas es la misma del Mapa Topográfico Natural a escala 1:50.000; seguida del número del cuádruple en caracteres romanos. Para 1989-1990 estarán publicadas todas las hojas de la Comunidad Autónoma. En el momento de la publicación de esta guía, no han sido publicadas aún las hojas siguientes de la provincia de Córdoba:

núm.	denominación
858 - II	Villanueva del Duque
859 - II y III	Pozoblanco
860 - II y IV	—
880 - I	Espiel
967 - I, II, III y IV	Baena-Luque-Doña Mencía
968 - III y IV	Alcaudete
989 - I, II y III	Lucena-Priego de Córdoba
990 - III y IV	—
1.007 - I, II, III y IV	Benamejí-Rute-Iznájar

CORDOBA, ESCALA 1:500. FOTOGRAFIA AEREA DE CASCOS URBANOS

	N. ^o orden	N. ^o form.	Vuelo		Campo	Restitución/Dibujo		
Montoro	1	16	Foycar	7-85	Incar	3-86	Incar	5-86
Aguilar de la Fra.	2	02	Citea	7-85	Stereocarto	8-86	Stereocarto	9-86
Carlota, La	3	04	Cartofoto	7-86	Cartofoto	9-86	Cartofoto	12-86
Bujalance	4	02	Cartofoto	7-86	Cartofoto	9-86	Cartofoto	12-86
Cabra	5	02	Cartofoto	7-86	Cartofoto	9-86	Cartofoto	12-86

CORDOBA, ESCALA 1:1.000. FOTOGRAFIA AEREA DE CASCOS URBANOS

	N. ^o orden	N. ^o form.	Vuelo		Campo	Restitución/Dibujo		
Córdoba	1	19	Taes	6-84	Stereocarto	8-84	Stereocarto	12-86
Polg. Guadalquivir	2	08	Stereocarto	1-86	Stereocarto	2-26	Stereocarto	2-86

CORDOBA, ESCALA 1:2.000. FOTOGRAFIA AEREA DE CASCOS URBANOS

	N.º orden	N.º form.	Vuelo		Campo	Restitución/Dibujo		
Añora	1	02	Foycar	12-83	Incar	12-83	Incar	1-84
Azué	2	01	Foycar	12-83	Incar	12-83	Incar	1-84
Belalcázar	3	06	Foycar	12-83	Incar	12-83	Incar	1-84
Blázquez, Los	4	02	Taes	12-83	Incar	2-84	Incar	4-84
Campo Nubes	5	01	Taes	11-82	Incar	2-83	Incar	1-84
Cañuelo, El	6	01	Taes	11-82	Foycar	2-83	Foycar	12-83
Cardeña	7	02	Foycar	12-83	Incar	12-83	Incar	1-84
Castellar, El	8	03	Foycar	12-83	Incar	12-83	Incar	1-84
Cerro Muriano	9	07	Taes	3-83	Foycar	5-83	Foycar	10-83
Concepción, La	10	01	Taes	11-82	Incar	2-83	Incar	1-84
Conquista	11	01	Foycar	12-83	Incar	12-83	Incar	1-84
Fuente Lancha, La	12	01	Foycar	12-83	Incar	12-83	Incar	1-84
Dos Torres	13	04	Foycar	12-83	Incar	12-83	Incar	1-84
Esparragal, El	14	01	Taes	11-82	Incar	2-83	Incar	1-84
Estación FF.CC. Obejo	15	02	Taes	3-83	Foycar	5-83	Foycar	10-83
Obejo	16	01	Taes	3-83	Foycar	5-83	Foycar	10-83
Granjuela, La	17	04	Incar	12-83	Incar	2-84	Incar	4-84
Guijo, El	18	02	Taes	12-83	Incar	2-84	Incar	4-84
Higuera	19	01	Taes	11-82	Foycar	2-83	Foycar	5-84
Hornachuelos	20	06	Foycar	9-83	Stereotopo	10-83	Stereotopo	2-84
Navas del Sempillar	21	02	Foycar	12-83	Incar	12-83	Incar	1-84
Pedroche	22	04	Taes	12-83	Incar	2-84	Incar	4-84
Poleo, El	23	01	Taes	11-82	Incar	2-83	Incar	1-84
Posadas	24	09	Foycar	8-83	Stereotopo	9-83	Stereotopo	1-84

	N.º orden	N.º form.	Vuelo		Campo		Restitución/Dibujo	
Santa Cruz	25	01	Taes	1-84	Foycar	2-84	Foycar	4-84
Santa Eufemia	26	04	Taes	12-83	Incar	2-84	Incar	4-84
Tarajal, El	27	01	Taes	11-82	Incar	83	Incar	1-84
Torrecampo	28	04	Foycar	12-83	Incar	12-83	Incar	1-84
Viso, El	29	04	Taes	12-83	Foycar	12-83	Foycar	12-83
Valsequillo	30	04	Incar	12-83	Incar	2-84	Incar	4-84
Venta del Charco	31	01	Foycar	12-83	Incar	12-83	Incar	1-84
Villanueva del Duque	32	04	Foycar	12-83	Incar	12-83	Incar	1-84
Villanueva del Rey	33	02	Taes	12-83	Incar	2-84	Incar	4-84
Villaralto	34	04	Foycar	12-83	Incar	1-84	Incar	1-84
Zamorano	35	02	Taes	11-82	Incar	2-83	Incar	1-84
Benameji	36	02	Taes	6-84	Incar	7-84	Incar	8-84
Central Térmica de Puente Nuevo	37	01	Taes	6-84	Incar	7-84	Incar	8-84
Corona-Algaida-Gata	38	01	Taes	6-84	Incar	7-84	Incar	8-84
Higueral, El	39	01	Taes	6-84	Incar	7-84	Incar	8-84
Tejar, El	40	01	Taes	6-84	Incar	7-84	Incar	8-84
Espiel	41	01	Taes	6-84	Incar	7-84	Incar	8-84
Iznájar	42	03	Taes	6-84	Incar	7-84	Incar	8-84
Celada, La	43	01	Taes	6-84	Incar	7-84	Incar	8-84
Montalbán de Córdoba	44	02	Taes	6-84	Incar	7-84	Incar	8-84
Nueva Carteya	45	03	Taes	6-84	Incar	7-84	Incar	8-84
Pya.-Pueblonuevo	46	10	Taes	6-84	Incar	7-84	Incar	8-84
Rute	47	04	Taes	6-84	Incar	7-84	Incar	8-84
Solerche	48	01	Taes	6-84	Incar	7-84	Incar	8-84
Ventorros de Balerna	49	01	Taes	6-84	Incar	7-84	Incar	8-84

	N.º orden	N.º form.	Vuelo	Campo	Restitución/Dibujo			
Carlota, La	50	03	Paisajes Esp.	8-79	Stereocarto	8-79	Stereocarto	11-79
Bujalance	51	06	Paisajes Esp.	11-79	Stereocarto	11-79	Stereocarto	12-79
Lucena	52	08	Paisajes Esp.	11-79	Stereocarto	11-79	Stereocarto	1-80
Fernán Núñez	53	06	Taes	5-83	Foycar	7-83	Foycar	9-83
Pinedas, Las	54	01	Cetfa	6-85	Incar	7-85	Incar	7-85
Fontanar, El	55	01	Cetfa	6-85	Incar	7-85	Incar	7-85
Paz, La	56	01	Cetfa	6-85	Incar	7-85	Incar	7-85
Rinconcillo, El	57	01	Cetfa	6-85	Incar	7-85	Incar	7-85
Guijarrosa, La	58	01	Cetfa	6-85	Incar	7-85	Incar	7-85
Montiela, La	59	01	Cetfa	6-85	Incar	7-85	Incar	7-85
Fuencubierta, La	60	01	Cetfa	6-85	Incar	7-85	Incar	7-85
Chica Carlota, La	61	01	Cetfa	6-85	Incar	7-85	Incar	7-85
Quintana	62	01	Cetfa	6-85	Incar	7-85	Incar	7-85
Garabato, El	63	01	Cetfa	6-85	Incar	7-85	Incar	7-85
Adamuz	64	02	Cetfa	6-85	Incar	7-85	Incar	7-85
Pedro Abad	65	01	Cetfa	6-85	Incar	7-85	Incar	7-85
Belmez	66	04	Taes	6-85	Cartogesa	9-85	Cartogesa	11-85
Moriles	67	02	Taes	6-85	Cartogesa	9-85	Cartogesa	11-85
Villaharta	68	01	Taes	6-85	Cartogesa	9-85	Cartogesa	11-85
Sileras	69	01	Taes	6-85	Cartogesa	9-85	Cartogesa	11-85
Castil de Campos	70	01	Taes	6-85	Cartogesa	9-85	Cartogesa	11-85
Montemayor	71	04	Taes	6-85	Cartogesa	9-85	Cartogesa	11-85
Llanos del Espinar	72	01	Taes	6-85	Cartogesa	9-85	Cartogesa	11-85
Pozoblanco	73	09	Cetfa	7-86	Incar	8-86	Incar	8-86
Canaleja, La	74	01	Cetfa	7-86	Incar	8-86	Incar	8-86

CORDOBA. ESCALA 1:5.000. FOTOGRAFIA AEREA

	N.º orden	N.º form.	Vuelo		Campo		Restitución/Dibujo	
Arrecife. El	1	04	Aerofoto	5-85	Cartofoto	10-85	Cartofoto	3-86

CORDOBA. ESCALA 1:10.000. FOTOGRAFIA AEREA

	N.º orden	N.º form.	Vuelo		Campo		Restitución/Dibujo	
Embalse de Iznájar	1	14	Taes	11-83	Foycar	5-84	Foycar	7-84
Nueva Carteya	2	06	Foycar	12-83	Incar	12-83	Incar	1-84
Puente Genil	3	10	Foycar	12-83	Incar	12-83	Incar	1-84
Benamejí	4	04	Taes	6-84	Incar	7-84	Incar	8-84
Montalbán de Córdoba	5	06	Taes	6-84	Incar	7-84	Incar	8-84
Pedro Abad	6	04	Foycar	10-84	Incar	5-85	Incar	6-85
Villaharta	7	02	Foycar	10-84	Incar	5-85	Incar	6-85
Moriles	8	04	Foycar	11-86	Incar	5-85	Incar	6-85
Montemayor	9	06	Foycar	10-84	Incar	5-85	Incar	6-85
Montoro	29	06	Aerofoto	10-84	Cartofoto	10-85	Cartofoto	3-86
Carlota, La	10	08	Aerofoto	10-84	Cartofoto	10-85	Cartofoto	3-86
Santaella	10	04	Aerofoto	10-84	Cartofoto	10-85	Cartofoto	3-86
Rambla, La	10	05	Aerofoto	10-84	Cartofoto	10-85	Cartofoto	3-86
Victoria, La, 10 form	10	04	Aerofoto	10-84	Cartofoto	10-85	Cartofoto	3-86
S. Sebastián de los B	10	02	Aerofoto	10-84	Cartofoto	10-85	Cartofoto	3-86
Guadalcázar	10	01	Aerofoto	10-84	Cartofoto	10-85	Cartofoto	3-86
Montilla	11	11	Cartofoto	7-86	Cartofoto	11-86	Cartofoto	12-86
Pozoblanco	12	22	Cetfa	8-86	Incar	9-86	Incar	11-86

CORDOBA, ESCALA 1:25.000. FOTOGRAFIA AEREA

	N.º orden	N.º form.	Vuelo	Campo	Restitución/Dibujo	
Cañete de las Torres	1	05	Taes	5-83	Foycar	6-83
Carcabuey	2	02	Taes	6-83	Foycar	6-83
Luque	2	05	Taes	6-83	Foycar	8-83
Encinas Reales	3	02	Taes	6-83	Foycar	8-83
Fernán Núñez	4	02	Taes	6-83	Foycar	8-83
Priego de Córdoba	5	07	Taes	9-83	Incar	1-84
Cabra	6	05	Taes	9-83	Incar	1-84
Palma del Río	7	05	Aerofoto	6-81	Foycar	11-83
Fuente Obejuna	8	14	Taes	6-83	Foycar	8-83
Hornachuelos	8	16	Foycar	5-83	Aerotopo	83
Villaviciosa de Córdoba	8	11	Taes	5-83	Foycar	8-83
Almodóvar del Río	8	08	Taes	6-83	Foycar	8-83
Fuente Palmera	8	03	Taes	6-83	Foycar	8-83
Guadalcázar	8	04	Taes	6-83	Foycar	8-83
Obejo	8	06	Taes	6-83	Foycar	8-83
Villafranca de Córdoba	9	05	Taes	6-83	Foycar	8-83
Espiel	8	07	Taes		Incar	
Cardeña	9	09	Taes	11-84	Cartogesa	11-84
Adamuz	9	07	Taes	11-84	Cartogesa	11-84
Belmez	8	06	Taes	11-84	Cartogesa	11-84

5.8. Imágenes de satélites

INSTITUTO GEOGRAFICO NACIONAL. SECCION DE TELEDETECCION: El Instituto Geográfico Nacional cuenta desde 1972 con un archivo de negativos y de cintas CCT (Computer Compatible Tapes) obtenidos por los satélites LANDSAT-I y LANDSAT-2. El mencionado organismo suministra reproducciones fotográficas en blanco y negro a escala 1:500.000 y a escala 1:1.000.000.

MOSAICO FOTOGRAFICO DE LA PENINSULA IBERICA Y BALEARES A ESCALA 1:1.000.000: Editado por el Instituto Geológico y Minero de España. Confeccionado a partir de catorce mosaicos parciales de escala 1.500.000.

6. APENDICE BIBLIOGRAFICO COMPLEMENTARIO

6.1. Obras generales sobre Andalucía

- 818 ALMOGUERA SALIENT, M.P. (1986): "Estructuras demográficas andaluzas, 1981", *Revista de Estudios Andaluces*, n.º 7, pp. 77-100.
- 819 AAVV. (1985): *Anuario Estadístico de Andalucía*, Sevilla, Instituto de Desarrollo Regional, 228 pp.
- 820 AAVV. (1988): *Geografía de Andalucía*, Sevilla, Edit. Tartessos, 6 vols.
- 821 CARAVACA, I. (1985): *Industria y Territorio en Andalucía*, Sevilla, Instituto de Desarrollo Regional, 231 pp.
- 822 *CONSEJERIA DE SALUD Y CONSUMO* (1984): *Indicadores demográficos. Andalucía, 1950-1981*, Sevilla, Edit. Mezquita y Junta de Andalucía, 56 pp.
- 823 *CONSEJERIA DE TURISMO, COMERCIO Y TRANSPORTES* (1986): *Características del transporte de mercancías y su distribución modal en Andalucía*, Sevilla, Junta de Andalucía, 3 vols.
- 824 FERIA TORIBIO, J.M. y Otros (1986): *Andalucía. Sistema de Ciudades*, Sevilla, Junta de Andalucía, 105 pp.
- 825 GARCIA DE BLAS, A y RUESGA BENITO, S. (1985): *Mercado de trabajo y economía oculta en Andalucía*, Sevilla, Instituto de Desarrollo Regional, 214 pp.
- 826 GARCIA MANRIQUE, E. y OCAÑA OCAÑA, C. (1986): *Geografía Humana de Andalucía*, Barcelona, Oikos-Tau, 200 pp.
- 827 JORDA BORRELL, R. (1985): *Dinámica y distribución reciente de la población andaluza*, Sevilla, Instituto de Desarrollo Regional, 80 pp.
- 828 LOPEZ ONTIVEROS, A. (1986): *Propiedad y problema de la tierra en Andalucía*, Sevilla, Edit. Andaluzas Reunidas, S.A., 185 pp.
- 829 MARCHENA GOMEZ, M. (1987): *Territorio y turismo en Andalucía. Análisis a diferentes escalas espaciales*, Sevilla, Junta de Andalucía, 305 pp.
- 830 MARCHENA GOMEZ, M. (1984): *La distribución de la población en Andalucía (1960-1981)*, Sevilla, Diputación Provincial de Sevilla y Universidad, 183 pp.

- 831 MARQUEZ DOMINGUEZ, J.A. (1987): *Comercio y Territorio en Andalucía*, Sevilla, Tesis Doctoral Inédita, Universidad de Sevilla, 800 pp.
- 832 MARTIN RUIZ, P. (1986): *La ordenación del territorio en Andalucía*, Sevilla, Cuadernos del I.D.R., n.º 5, 163 pp.

6.2. Obras de carácter geográfico general

- 833 MADOZ, P. (1987): *Diccionario geográfico-histórico-estadístico de España y sus posesiones de ultramar* (Edición de A. López Ontiveros), Sevilla, Edit. Andaluzas Reunidas, S.A., 233 pp.
- 834 RAMIREZ Y DE LAS CASAS-DEZA, L.M. (1986): *Corografía histórico-estadística de la provincia y obispado de Córdoba* (Edic. y estudio introductorio de A. López Ontiveros), Jaén, Monte de Piedad y Caja de Ahorros de Córdoba, 2 vols., 506 pp.
- 835 RIVERA MATEOS, M. (1985): "La Cuenca del Guadiato. Hacia la definición de su identidad comarcal", *Cajasur*, n.º 15, vol. II, pp. 27-31.

6.3. Estudios históricos de interés geográfico

- 836 ABRAS SANTIAGO, J.A. y Otros (1981): *Lucena. Apuntes para su Historia*, Lucena (Córdoba), Ayuntamiento de Lucena, 271 pp.
- 837 ARANDA DONCEL, J. y Otros (1986): *Castro del Río. Bosquejo histórico de una villa andaluza*, Córdoba, Ayuntamiento de Castro del Río, 163 pp.
- 838 ARANDA DONCEL, J. (1987): *Castro del Río. Estudio histórico del barrio de la Villa*, Córdoba, Andaluza de Impresiones, S.A., 182 pp.
- 839 ARANDA DONCEL, J. (1987): *Moriles. Estudios históricos*, Baena, Excmo. Ayuntamiento de Moriles y Diputación Provincial de Córdoba.
- 840 ARANDA DONCEL, J. y Otros (1988): *Montilla: Historia, Arte, Literatura. Homenaje a M. Ruiz Luque*, Baena, Edit. Adisur, 305 pp.
- 841 ARJONA CASTRO, A. (1985): "Castillos de Córdoba: Carcabuey y Tiñosa", *B.R.A.C.*, vol. LVI, n.º 109, pp. 89-104.
- 842 ARJONA CASTRO, A. (1987): "Zuheros y El Esparragal, dos castillos de la cora de Elvira", *B.R.A.C.*, vol. LVIII, n.º 112, pp. 23-30.
- 843 ARJONA CASTRO, A. (1988): "Orígenes históricos de los pueblos de la subbética cordobesa (II)", *B.R.A.C.*, vol. LIX, n.º 114, pp. 101-108.
- 844 AVILES, M. y SENA, G. y Otros (1988): *Carlos III y las "Nuevas Poblaciones"*, Córdoba, Universidad de Córdoba, Seminario de Estudios Carolinenses y Junta de Andalucía, 3 vols., 1.000 pp.
- 845 BERNARDO ARES, J.M. de; CABRERA MUÑOZ, E. y Otros (1988): *Textos históricos-geográficos de Córdoba y su provincia*, Córdoba, Excmo. Diputación Provincial de Córdoba, 526 pp.
- 846 CALVO POYATO, J. y CASAS SANCHEZ, J.L. (1980): *Cabra en el siglo XVIII* Cabra (Córdoba), Ayuntamiento de Cabra, 215 pp.

- 847 CALVO POYATO, J. (1984): "El contagio de 1679-1962 en las poblaciones del Sur de Córdoba", en AAVV.: *I Congreso de Profesores- Investigadores. Vol. I. Historia de Andalucía*, Sevilla, Asociación "Hespérides", pp. 85-98.
- 848 CALVO POYATO, J. (1987): *Guía histórica de Montilla*, Córdoba, Edición Particular, 347 pp.
- 849 CRESPIÑ CUESTA, F. (1987): *Historia de la villa de La Victoria*, Córdoba, Edición Particular, 217 pp.
- 850 CRUZ CASADO, A. y Otros (1983): *Lucena. Nuevos Estudios Históricos*, Lucena, Ayuntamiento de Lucena, 203 pp.
- 851 CUESTA MARTINEZ, M. (1985): *La ciudad de Córdoba en el siglo XVIII*, Córdoba, Caja Provincial de Ahorros de Córdoba, 211 pp.
- 852 ESCOBAR CAMACHO, J.M. (1984): "El casco urbano de Córdoba: su evolución en la Baja Edad Media", en AAVV.: *I Congreso de Profesores Investigadores, Vol. I. Historia de Andalucía*, Sevilla, Asociación "Hespérides", pp. 29-48.
- 853 ESCOBAR CAMACHO, J.M. (1985): "El reino de Córdoba: la ciudad y su término en la Baja Edad Media", en AAVV.: *II Congreso de Profesores Investigadores*, Sevilla, Asociación "Hespérides", pp. 55-68.
- 854 ESCOBAR CAMACHO, J.M. (1987): "La Rambla. Aproximación a su historia bajomedieval", *B.R.A.C.*, vol. LVIII, n.º 112, pp. 61-72.
- 855 ESCOBAR CAMACHO, J.M. (1988): "Las Ordenes Militares: su participación en la reconquista y repartimiento de Córdoba", *B.R.A.C.*, vol. LIX, n.º 114, pp. 141-154.
- 856 ESCOBAR CAMACHO, J.M. (1989): "La manzana de San Pablo: su primitiva urbanización", *Diario Córdoba*, 7 de febrero, pág. 8.
- 857 FERNANDEZ GONZALEZ, R. (1985): "Las Posadas del Rey (III)", *B.R.A.C.*, vol. LVI, n.º 109, pp. 49-78.
- 858 GARCIA JIMENEZ, B. (1987): *Historia de Rute en la Edad Moderna*, Córdoba, Diputación Provincial, 193 pp.
- 859 MORAN MARTIN, R. (1984): "El régimen señorial en el Sur de Córdoba. Notas para su estudio en la edad moderna", en AAVV.: *"El Barroco en Andalucía"*, Córdoba, Diputación Provincial y Universidad de Córdoba, pp. 153-168.
- 860 MORENO GOMEZ, F. (1983): *La República y la Guerra Civil en Córdoba (I)*, Córdoba, Excmo. Ayuntamiento de Córdoba, 2.ª edic., 754 pp.
- 861 MORENO GOMEZ, F. (1987): *Córdoba en la postguerra (La represión y la guerrilla, 1939-1950)*, Madrid, Edit. Francisco Baena, 579 pp.
- 862 RIVERA MATEOS, M. (1987): *Fuente Obejuna paso a paso. Guía artística y monumental*, Córdoba, Ayuntamiento de Fuente Obejuna y Diputación Provincial de Córdoba, 85 pp.
- 863 RODRIGUEZ LARA, J.L. (1988): *La villa de Posadas*, Córdoba, Edición Particular, 243 pp.

- 864 RODRIGUEZ NEILA, J.F. (1988): "Del amanecer prehistórico al ocaso visigodo", en AAVV.: *Historia de Córdoba, I*, Córdoba, Monte de Piedad y Caja de Ahorros de Córdoba, 575 pp.
- 865 RUIZ ARJONA, R. (1986): *Baena. Testimonio de su historia*, Córdoba, Ayuntamiento de Baena y Diputación Provincial de Córdoba y Caja Provincial de Ahorros, 682 pp.
- 866 SANCHEZ MARTINEZ, C. (1985): "Un libro maestro de colonos de Fuente Palmera", en AAVV.: "*Las Nuevas Poblaciones*" de Carlos III en Sierra Morena y Andalucía, La Carolina (Jaén), Universidad de Córdoba y Seminario de Estudios Carolinenses, pp. 225-242.
- 867 SEGURA ARTISTA, L. (1988): *La ciudad iberorromana de Igabrum. Cabra (Córdoba)*, Córdoba, Diputación Provincial de Córdoba, 233 pp.

6.4. Geografía Física

- 868 ALMARZA, J.J.; BURGOS, J.C.; CRESPO, J.L. y MATAS, J. (1973): *Estudio de una serie detrítica en la Cuenca Carbonífera de Peñarroya-Belmez*, Granada, Col. "Trabajos de la Universidad de Granada".
- 869 ALVAREZ SUAREZ, R.F.; BERGILLOS RUIZ, P. y Otros (1986): *Itinerarios geológicos en la provincia de Córdoba*, Córdoba, Monte de Piedad y Caja de Ahorros de Córdoba, 183 pp.
- 870 ARRIBAS, A. (1967): "Mineralogía y metalogenia de los yacimientos españoles de uranio: Sierra Albarrana (Córdoba)", *Boletín de la Real Sociedad Española de Historia Natural*, vol. 65, pp. 157-170.
- 871 BURGOS, J.C. (1974): *El plutón básico del norte de Villaviciosa de Córdoba (Sierra Morena)*, Córdoba, Memoria de Licenciatura inédita, Facultad de Ciencias de la Universidad de Córdoba.
- 872 CALATAYUD, P. y DELGADO-QUESADA, M. (1975): "Estudio previo metalogénico de la zona Alanís-Cerro Muriano", en AAVV.: *Jornadas Minero-Metalúrgicas de Bilbao*, vol. IX, pp. 57-71.
- 873 DELGADO, F.; JIMENEZ-JIMENEZ, A. y PEREZ LORENTE, F. (1980): "Observaciones acerca del origen fluvio-glacial del conglomerado de Espiel (Namuriense-Westfaliense). Sierra Morena. España", en AAVV.: *I.ª Reunión sobre la geología de Ossa-Morena*, Madrid, Ministerio de Industria y Energía, pp. 71-100.
- 874 DOCTOR CABRERA, A. (1988): *Los incendios forestales en la provincia de Córdoba (1968-1987)*, Córdoba, Memoria de Licenciatura inédita, Facultad de Filosofía y Letras, Universidad de Córdoba.
- 875 DOCTOR CABRERA, A. (1988): "Los incendios forestales como elemento deforestador en el mundo mediterráneo. El caso de la provincia de Córdoba", *Resúmenes del Congreso Mundial sobre el Bosque y Matorral Mediterráneos*, Cáceres, A.D.E.N.E.X. y Diputación de Cáceres, pág. 82.
- 876 DOMINGUEZ VILCHES, E. (1988): *Flora de interés farmacológico de la Cuenca Baja del río Genil*, Córdoba, Memoria de Licenciatura inédita, Facultad de Ciencias de la Universidad de Córdoba.

- 877 DOMINGUEZ VILCHES, E. (1982): *Catálogo florístico de las Sierras Subbéticas de la provincia de Córdoba*, Córdoba, Tesis Doctoral Inédita, Universidad de Córdoba.
- 878 FERNANDEZ, J. (1977): *Relaciones entre vegetación, litología y geomorfología en Sierra Morena Central*, Sevilla, Tesis Doctoral, Servicio de Publicaciones de la Universidad de Sevilla.
- 879 FERNANDEZ FERNANDEZ, C. (1981): *Ictiofauna de la laguna de Zóñar: crecimiento de *Atherina boyeri**, Memoria de Licenciatura inédita, Universidad de Córdoba.
- 880 FERRERAS ROMERO, M. (1979): *Los Odonatos de Sierra Morena Central (Córdoba)*, Universidad de Córdoba, Tesis Doctoral Inédita.
- 881 GARROTE, A. (1976): "Asociaciones minerales del núcleo metamórfico de Sierra Albarrana (provincia de Córdoba). Sierra Morena Central", *Memorias e Noticias. Publ. Mus. Lab. Mineral, Geol. Univ. Coimbra*, vol. 82, pp. 17-39.
- 882 GARROTE, A. y BROUTIN, J. (1979): "Le bassin tournaisien de Benajazafe (Province de Cordoue, Espagne). Géologie et premières données paléobotaniques et palynologique", *104º Congr. Nat. Soc. Sav., Bordeaux*, 10 pp.
- 883 GARROTE, A.; ORTEGA HUERTAS, M. y ROMERO, J. (1980): "Los yacimientos de pegmatitas de Sierra Albarrana (provincia de Córdoba). Sierra Morena", en AAVV.: *I.ª Reunión sobre la Geología de Ossa-Morena*, Madrid, Ministerio de Industria y Energía, pp. 145-170.
- 884 JIMENEZ-JIMENEZ, A.; LEYVA, F.; MARTIN, L. y PEREZ-LORENTE, F. (1980): "Depósitos de ríos anastomados en el Namuriense-Westfaliense de la Cuenca carbonífera de Peñarroya-Belmez-Espiel (Sector Belmez-Espiel, Sierra Morena, Córdoba)", en AAVV.: *I.ª Reunión sobre la Geología de Ossa Morena*, Madrid, Ministerio de Industria y Energía, pp. 71-100.
- 885 LIÑAN, E. y PALACIOS, T. (1983): "Aportaciones micropaleontológicas para el conocimiento del límite Precámbrico-Cámbrico en la Sierra de Córdoba", *Comunic. Serv. Geol. Portugal*, vol. 69, fasc. 2, pp. 227-234.
- 886 MOYA MEJIAS, J.A. (1984): "Hidrología de la laguna de Zóñar", *Oxyura*, vol. I, n.º I, pp. 21-42.
- 887 PEREZ-LORENTE, F. (1980): "El conjunto volcánico de edad carbonífero inferior del sur de Los Pedroches (Sierra Morena)", en AAVV.: *I.ª Reunión sobre la Geología de Ossa-Morena*, Madrid, Ministerio de Industria y Energía, pp. 203-233.
- 888 TORRES ESQUIVIAS, J.A.; CARDENAS TALAVERON, A. y BACH PIELLA, C. (1983): *Estudio de la comunidad de Paseriformes en la laguna de Zóñar*, Madrid, ICONA, 40 pp.
- 889 VARELA, J.A. (1980): *Catálogo florístico del Valle del Guadiato*, Universidad de Córdoba, Memoria de Licenciatura inédita.

6.5. Geografía Humana

- 890 AAVV. (1989): "El casco histórico de Córdoba", *El Pregonero*, n.º 76, número monográfico, 22 pp. y planos.
- 891 CASADO RAIGON, J.M. (dir) (1986): *Estructura económica y renta municipal*, Córdoba, Diputación Provincial, 450 pp.
- 892 CASADO SALINAS, C. y Otros (1984): "La comercialización hortofrutícola y su difusión en una zona de nuevos regadíos de la S.A.T. "Al-Andalus" de Fuente Palmera (Córdoba)", *I Congreso Nacional sobre Difusión de Tecnología y Desarrollo de Recursos Humanos en el Medio Rural*, Granada, vol. II, pp. 456-465.
- 893 CASAÑO SALIDO, C. (1986): *El libro de la Estación*, Córdoba, Servicios Reunidos Andaluces, S.A., 101 pp.
- 894 FERNANDEZ SALGUERO, J.J. y PEREZ DELGADO, G. (1987): "Mejora de las explotaciones ovinas de la comarca del Valle de los Pedroches (Córdoba) en base a una propuesta de producción y tecnología de fabricación del queso de Los Pedroches", *IX Jornadas Científicas de la Sociedad Española de Ovinotecnia y Caprinotecnia*, Córdoba, Sociedad Española de Ovinotecnia y Caprinotecnia, pp. 503-530.
- 895 FLORIDO TRUJILLO, G. (1989): *El cortijo andaluz. Origen, desarrollo y transformaciones recientes. El caso de la Campiña Cordobesa*, Sevilla, Consejería de Obras Públicas y Urbanismo, Junta de Andalucía (en prensa).
- 896 GARCIA VERDUGO, F.R. (1985): *Producción y propiedad del suelo urbano en Córdoba. El sector de Gran Capitán (1859-1936)*, Córdoba, Memoria de Licenciatura inédita, Universidad de Córdoba, 337 fols.
- 897 LOPEZ CABALLERO, A.; GALAN HERRERO, F. y Otros (1985): *La economía sumergida en la provincia de Córdoba*, Córdoba, Edición Particular, 1.370 pp.
- 898 LOPEZ ONTIVEROS, A. y VALLE BUENESTADO, B. (dir.) (1987): *Estudio sobre las características de la explotación cinegética en las provincias de Córdoba y Jaén*, Córdoba, Dpto. de Geografía de la Universidad de Córdoba (estudio inédito), 271 fols.
- 899 MATA OLMO, R. (1987): *Pequeña y gran propiedad agraria en la depresión del Guadalquivir*, Madrid, M.A.P.A., 2 vols., 778 págs.
- 900 MILLAN CAMPOS, S. y RUIZ AVILES, P. (1987): "Análisis de las posibilidades de aplicación de la normativa comunitaria sobre modernización de explotaciones agrarias a dos comarcas andaluzas. La Sierra de Segura (Jaén) y la Sierra Norte (Córdoba)", *Rencontres Internationales de Toulouse (Francia)*, Comunicación inédita, 14 fols.
- 901 MORENO VALERO, M. (1987): *Olivar de Los Pedroches. Tradiciones y Folklore*, Córdoba, Edición Particular, 292 pp.
- 902 MULERO MENDIGORRI, A. (1988): *La distribución de la población en Córdoba. Análisis por barrios y sectores urbanos*, Córdoba, Memoria de Licenciatura inédita, Universidad de Córdoba, 392 fols.

- 903 MULERO MENDIGORRI, A. (1988): "Criterios para la delimitación de un barrio urbano: su aplicación a la ciudad de Córdoba", *XI Congreso de Estudiantes de Geografía y Jóvenes Geógrafos*, Granada, Comunicación inédita, 14 fols.
- 904 MUÑOZ ALAMILLOS, A. (1982): "Notas sobre el origen de la estructura de la propiedad de la tierra en la Sierra Norte de la provincia de Córdoba", *Anales INIA. Serie Economía y Sociología Agrarias*, n.º 6, pp. 55-78.
- 905 OSUNA LUQUE, R. (1988): *La población de Priego de Córdoba (1857-1985)*, Priego de Córdoba, Ayuntamiento de Priego de Córdoba, 260 pp.
- 906 RIVERA MATEOS, M. (1988): "Explotación agraria e infrautilización de recursos naturales en la montaña mediterránea: los matorrales de la Sierra de Córdoba". *Resúmenes del Congreso Mundial sobre el Bosque y Matorral Mediterráneos*, Cáceres, ADENEX y Diputación de Cáceres, pág. 48.
- 907 SARMIENTO MARTIN, E. y SARMIENTO DEL PUEYO, M.E. (1988): "Consideraciones en torno a la participación ciudadana en el ámbito urbano. El caso de Córdoba", *XI Congreso de Estudiantes de Geografía y Jóvenes Geógrafos*, Granada, Comunicación inédita, 25 fols.
- 908 TITOS MORENO, A. (dir.) (1986): *Estudio para el desarrollo de la provincia. Plan económico de Córdoba (P.E.C.O.). Análisis y Diagnóstico del Sistema Productivo*, Córdoba, Diputación de Córdoba, 372 pp.
- 909 WEATHERLEY, R.D. y NAYLON, J. (1984): "Domestic tourism and second homes as motors of rural development in the Sierra Morena, Spain", en AAVV.: *Rural life and the exploitation of natural resources in higlands and high-latitude zones*, Barcelona, Departament of Geography, University of Barcelona, pp. 141-151.

7. INDICE ALFABETICO DE AUTORES

- ABRAS SANTIAGO, J.A.: 836.
 ADAME HERRERA, M.P.: 570.
 ADAMUZ MONTILLA, A.: 163.
 ADRIAN ABAD, M.A.: 357.
 AGUILAR PRIETO, R.: 763, 764, 765, 766, 767.
 AGUILAR Y CANO, A.: 164, 165.
 ALBORNOZ Y PORTOCARRERO, N.: 166.
 ALCALA, J.: 571.
 ALCANTARA, F.: 768.
 ALCAZAR MOLINA, C.: 1, 167.
 ALCOLEA, S.: 111.
 ALMARZA, J.J.: 868.
 ALMOGUERA SALLEN, M.P.: 818.
 ALVAREZ GINES, E.: 237.
 ALVAREZ SOTOMAYOR, A.: 73, 746.
 ALVAREZ SUAREZ, R.F.: 869.
 AMOR Y MAYOR, F.: 314.
 ANDUJAR CASTILLO, F.: 14.
 ANGUITA GONZALEZ, J.: 238.
 ANONIMOS: 112, 113, 358, 496, 528, 747, 751, 771.
 APARICIO SANCHEZ, G.: 668, 669, 670, 671, 673.
 ARANDA DONCEL, J.: 145, 168, 169, 170, 239, 240, 572, 837, 838, 839, 840.
 ARENAS, M.: 471.
 ARJONA CASTRO, A.: 146, 171, 172, 173, 174, 175, 573, 574, 842, 843.
 ARRIBAS, A.: 359, 360, 870.
 ARTOLA, M.: 2.
 ASENSIO, J.M.: 769.
 AUMENTE, E.: 575.
 AVILES, M.: 844.
 AVILES Y CANO, F.: 497.
 AVILES Y MERINO, F.: 85.
 AYUNTAMIENTO DE CORDOBA: 94, 753, 770, 789, 790, 791, 792, 793.
 AYUNTAMIENTO DE PUENTE GENIL: 114.
 AZCARATE RISTORI, J.M.: 3.
 BACH PIELLA, C.:
 BAENA SAEZ, R.: 576, 601.
 BALLESTEROS RODRIGUEZ, J.: 577.
 BANCO DE BILBAO: 689.
 BANCO MERIDIONAL: 529.
 BARD, J.P.: 361, 362.
 BARRAGAN MORIANA, A.: 147.
 BARRAS DE ARAGON, F.: 363.
 BARRERA GOMEZ, J.: 115.
 BARROSO RODRIGUEZ, A.: 86.
 BENITEZ, J.: 769.
 BERGILLOS RUIZ, P.: 869.
 BERMUDO GUTIERREZ, P.: 315.
 BERNAL, A.M.: 4, 5.
 BERNALDO DE QUIROS, C.: 74, 116.
 BERNARDO ARES, J.M. de: 148, 316, 845.
 BERNIER LUQUE, J.: 149, 150.
 BERNUY, F.: 648.
 BLAZQUEZ JIMENEZ, A.: 748.
 BLAZQUEZ Y DELGADO, A.: 151, 152, 153, 241, 748.
 BONILLA Y ALGAVA, J.: 498.
 BOSQUE MAUREL, J.: 6, 7, 8, 9, 10.
 BOURBON, A.: 364.
 BRAÑAS GARZA, G.: 313 bis.
 BRARD, F.: 719.
 BRIDEL, L.: 530.
 BRIZ MORENO, G.: 690.

- BROUTIN, J.: 882.
BURGOS, A.: 11.
BURGOS, J.C.: 365, 868, 871.
- CABANAS CORDOBA, R.: 435.
CABANAS PAREJA, R.: 75, 87, 88, 366, 367, 368, 369, 370, 371, 372, 373, 374, 435, 436, 437, 438, 439, 440, 441, 499, 500.
CABEZUDO, B.: 478, 479.
CABRERA DE LA COLINA, J.J.: 610, 749.
CABRERA MUÑOZ, E.: 154, 176, 177, 178, 179, 317, 845.
CABRONERO ROMERO, M.: 117.
CALATAYUD, P.: 872.
CALVO POYATO, J.: 155, 170, 180, 578, 846, 847, 848.
CAMACHO, R.: 649, 772.
CAMARA OFICIAL DE COMERCIO E INDUSTRIA DE CORDOBA: 531, 773.
CAMARA OFICIAL DE LA PROPIEDAD URBANA DE CORDOBA: 181, 501, 502, 774, 775, 776, 777, 778, 779.
CAMARAS DE COMERCIO, INDUSTRIA Y NAVEGACION DE ANDALUCIA: 12.
CAMARA OFICIAL MINERA DE CORDOBA: 691, 692, 693.
CAMPELINO MONTILLANO, Un: 650.
CAMPOS ROMERO, M.L.: 750.
CAMPS GARCIA, C.: 13.
CANO RUANO, A.: 579.
CANTERA BURGOS, L.: 182.
CAPDEVILA, R.: 375.
CAPEL MOLINA, J.J.: 14.
CAPELO MARTINEZ, M.: 15.
CARANDELL PERICAY, J.: 89, 90, 91, 442, 443, 444, 445, 446, 447, 448, 449, 503, 580, 581, 611, 651.
- CARAVACA, I.: 821.
CARBONELL TRILLO-FIGUEROA, A.: 16, 118, 376, 377, 378, 379, 380, 381, 382, 383, 384, 385, 386, 387, 388, 389, 395, 419, 450, 451, 472, 473, 504, 505, 720, 721, 722, 723, 724, 725, 726.
CARBONELL Y CIA. DE CORDOBA: 318.
CARBONELL Y DE LEON, F.: 319, 694.
CARO BAROJA, J.: 92, 183.
CARRION, P.: 17.
CASADO RAIGON, J.M.: 695, 696, 891.
CASADO SALINAS, C.: 892.
CASAÑO, C.: 780, 893.
CASAS SANCHEZ, J.L.: 320, 846.
CASTEJON, R.: 782.
CASTEJON Y MARTINEZ DE ARIZALA, R.: 119, 120, 184, 185, 242, 243, 244, 245, 246, 247, 652, 781.
CASTEJON MONTIJANO, R.: 321, 322, 323, 324, 325, 326.
CASTILLEJO GORRAIZ, M.: 18, 532.
CASTIÑEYRA Y BOLOIX, A.: 653, 654.
CASTRO GARCIA, J.: 93.
CATALAN BURON, M.^a D.: 783, 784.
C.E.B.A.C.: 474.
CID, I.: 785, 786.
CLEMENTE SALAS, L.: 475, 476.
COLEGIO DE ECONOMISTAS DE CORDOBA: 533.
COMA, J.E.: 402, 403, 404, 506.
COMIN, A.C.: 19, 20.
COMISION DE LA JUNTA DE AGRICULTURA DE CORDOBA: 612.
COMISION DE MONUMENTOS: 248, 249.

- CONFEDERACION HIDROGRAFICA DEL GUADALQUIVIR: 21.
- CONSEJERIA DE SALUD Y CONSUMO: 822.
- CONSEJERIA DE TURISMO: 823.
- CONSEJO DE ADMINISTRACION DEL FERROCARRIL DE CORDOBA A SEVILLA: 121.
- CONSEJO ECONOMICO SINDICAL DE CORDOBA: 534, 535, 536, 537, 538, 539, 613, 614, 655, 701.
- CONSEJO SUPERIOR DE INDUSTRIA: 697.
- CONTRERAS DE LA PAZ, R.: 250.
- CORCHADO SORIANO, J.: 752.
- CORDOBA, Diario: 540.
- COSANO MOYANO, J.: 186, 327.
- CRIADO HOYO, M.: 188.
- CRESPIN CUESTA, F.: 849.
- CROCKE, F.: 727.
- CRUZ CASADO, A.: 850.
- CRUZ VALERO, A.: 328.
- CUADRADO ROURA, J.R.: 22.
- CUENCA TORIBIO, J.M.: 329.
- CUESTA MARTINEZ, M.: 251, 851.
- CUEVAS, J. de las: 187.
- CHACON, J.: 390.
- CHASTAGNARET, G.: 330.
- CHAVES Y PEREZ DEL PULGAR, F. de: 391, 392, 393, 394, 395.
- DELGADO, F.: 873.
- DELGADO, J.: 252.
- DELGADO ALVAREZ, M.: 564, 565.
- DELGADO CABEZA, M.: 23.
- DELGADO CORPAS, J.A.: 787.
- DELGADO QUESADA, M.: 390, 396, 397, 398, 728, 872.
- DENIS DE LAGARDE, L.: 729.
- DEVESA ALCARAZ, J.A.: 477, 478, 479.
- DIAZ DEL MORAL, J.: 156, 157.
- DIAZ IGLESIAS, M.^a L.: 672.
- DIRECCION GENERAL DE LA PRODUCCION AGRARIA: 615.
- DOBLARE CASTELLANO, E.: 253.
- DOCTOR CABRERA, A.: 874, 875.
- DOMINGUEZ BASCON, P.: 81, 460, 461, 462, 463, 464, 465, 466, 467.
- DOMINGUEZ ORTIZ, A.: 24.
- DOMINGUEZ VILCHEZ, E.: 480, 488, 876, 877.
- DRAIN, M.: 25.
- ECHARRY, A.: 331.
- ENCASUR, S.A.: 541.
- ESCOBAR CAMACHO, J.M.: 158, 254, 255, 852, 853, 854, 855, 856.
- ESCRIBANO UCELAY, V.: 256, 788.
- E.T.E.A. DE CORDOBA: 616.
- ESPINA Y CAMPO, L.: 399, 730, 731, 732.
- ESTEPA GIMENEZ, J.: 189, 190, 582.
- ESTRADA CARRILLO, V.: 173.
- FALLOT, P.: 400.
- FEBREL MOLINERO, T.: 401.
- FELGUEROSO, C.: 402, 403, 404, 506.
- FERIA, J.M.: 824.
- FERNANDEZ, J.:
- FERNANDEZ BEJARANO, T.: 617.
- FERNANDEZ CORRALES, P.: 481.
- FERNANDEZ DELGADO, C.: 507.
- FERNANDEZ DUEÑAS, A.: 576, 584, 601.
- FERNANDEZ FERNANDEZ, C.: 879.
- FERNANDEZ GONZALEZ, R.: 191, 192, 193, 857.

- FERNANDEZ HAEGER, J.: 482, 507.
FERNANDEZ PACHECO, J.: 656.
FERNANDEZ SALGUERO, J.J.: 894.
FERNANDEZ Y FALDER, J.M.: 657.
FERRERAS, M.: 483, 880.
FLORIDO TRUJILLO, G.: 895.
FONT DEL RIEGO, C.: 794, 795.
FONTBOTE, J.M.: 396.
FORCADA SERRANO, J.M.: 95.
FORTEA PEREZ, J.I.: 194, 332, 333, 583.
FUENTE LOMBO, J.M. de la: 796, 797.
FUENTES GUERRA, R.: 542, 543, 698.
- GABALDON, V.: 433.
GABINETE DE ASPA: 658.
GALAN HERRERO, F.: 897.
GALINDO ALCEDO, J.A.: 452.
GALLEGO HUIDOBRO, J.: 453.
GARCIA, A.: 508.
GARCIA, A.: 798.
GARCIA BARBANCHO, A.G.: 26, 27, 28, 29, 30.
GARCIA CANO, M.^a I.: 195, 196, 334.
GARCIA DE BLAS, A.: 825.
GARCIA DEL BARRIO, A.: 659.
GARCIA DEL MORAL, A.: 576, 584, 601.
GARCIA DUEÑAS, V.: 405.
GARCIA FERNANDEZ, E.: 783.
GARCIA FERNANDEZ, P.: 585.
GARCIA FERRER, A.: 519.
GARCIA GARCIA, L.: 335, 587.
GARCIA GARCIA, I.: 586.
GARCIA GOMEZ, E.: 257.
GARCIA JIMENEZ, B.: 588, 858.
GARCIA MANRIQUE, E.: 826.
- GARCIA OTERO, J.: 509.
GARCIA PLATA, R.M.: 584.
GARCIA PRIETO, M.: 510, 511, 799, 800, 801, 802.
GARCIA RODRIGUEZ, E.: 197.
GARCIA SIÑERIZ, J.: 406.
GARCIA VERDUGO, F.R.: 715, 716, 803, 804, 805, 896.
GARRAMIOLA, E.: 122.
GARROTE, A.: 390, 881, 882, 883.
GERENCIA DEL POLO DE DESARROLLO DE CORDOBA: 699.
GIL MUÑIZ, A.: 76, 96.
GIMENEZ, M.: 673.
GIMENEZ DE LA CRUZ, F.: 258.
GIMENEZ RUIZ, M.: 700.
GIMENEZ SOLDEVILLA, L.: 783.
GODOY LOPEZ, L.: 31.
GOIZUETA FAGALDE, V.: 544.
GOMEZ CABRERA, A.: 686, 687.
GOMEZ CRESPO, J.: 198, 259.
GOMEZ DE SALAZAR, I.: 733, 734.
GOMEZ GARCIA, M.: 796.
GOMEZ GOMEZ, M.: 97.
GOMEZ OLIVER, M.: 336.
GONZALEZ DE MOLINA, M.: 336.
GONZALEZ MORENO, J.: 199, 200.
GONZALEZ PORTAL, M.^a I.: 589, 606.
GONZALEZ SORIANO, A.: 484.
GONZALEZ Y MARTINEZ, N.: 260.
GRACIA BOIX, R.: 261.
GROTH, J.: 407.
GRUPO E.R.A.: 32.
GUARDIA VECIANA, M.A.: 754.
GUERRERO GARCIA, A.: 660, 661.
GUZMAN REINA, A.: 201, 262, 590, 591.

- HERMET, G.: 33.
 HERNANDEZ JIMENEZ, F.: 202, 203, 755, 756.
 HERNANDEZ PACHECO, E.: 34, 35, 98, 408, 454.
 HERNANDO, J.A.: 482, 507.
 HERNANDO LUNA, R.: 409, 410, 411, 735.
 HEROS, J. de los: 337.
 HERRERA MARTINEZ, I.: 99.
 HIGUERA MONTEJO, R.: 60.
 HISPALENSE, J.: 263.
 HUERTAS GOMEZ, M.: 796.
- IBAÑEZ CASTRO, A.: 264.
 INFANTE, F.: 485.
 INSTITUTO DE DESARROLLO ECONOMICO: 36, 702.
 INSTITUTO DE DESARROLLO REGIONAL: 545.
 INSTITUTO DE REFORMA AGRARIA: 618.
 I.R.Y.D.A.: 619.
 INSTITUTO DE REFORMAS SOCIALES: 620.
 INSTITUTO GEOLOGICO DE ESPAÑA: 37.
 I.C.O.N.A.: 38.
- JAEN MORENTE, A.: 265.
 JIMENEZ-CASTELLANOS CONDE, A.: 674.
 JIMENEZ JIMENEZ, A.: 884.
 JIMENEZ ORTEGA, A.: 104.
 JIMENEZ POVEDANO, J.: 784.
 JIMENEZ URBANO, J.: 106.
 JORDA BORRELL, R.: 827.
 JORDANO BARBUDO, P. 492, 494.
 JUNTA DE AGRICULTURA, INDUSTRIA Y COMERCIO DE CORDOBA: 675, 736.
 JUNTA DE ANDALUCIA: 77.
- JUNTA SOCIAL DE RIEGOS DEL GUADALMELLATO: 621.
 JURADO CARMONA, M.I.: 100.
- LABAIG, A.D.: 737.
 LADERO QUESADA, M.A.: 338.
 LARA SANCHEZ, F.: 39.
 LE PLAY, F.: 412.
 LEON CLAVERIA, A.: 492, 494, 495.
 LEON HERRADOR, M. 592, 703.
 LEYVA, F.: 884.
 LHENAFF, R.: 455.
 LINARES ROJAS, J.: 806.
 LIÑAN, E.: 413, 414, 885.
 LIZAUER Y ROLDAN, J.: 430, 431.
 LOMA RUBIO, M.: 339.
 LOPEZ CABALLERO, A.: 897.
 LOPEZ DE SEBASTIAN, J.: 40.
 LOPEZ GIMENEZ, R.: 676.
 LOPEZ ONTIVEROS, Ag.: 41, 42, 43, 44, 624, 828, 898.
 LOPEZ ONTIVEROS, Ant.: 45, 46, 47, 48, 49, 78, 79, 80, 81, 82, 101, 204, 340, 341, 456, 546, 622, 623, 624, 704, 803, 807.
 LOPEZ YEPES, J.: 326.
 LORA SERRANO, G.: 205.
 LORING MIRO, J.: 625, 626, 627, 628.
 LOSADA CAMPOS, A.: 206.
 LOTZE, F.: 415.
 LOVELACE GUIASOLA, R.: 57.
 LOVERA PRIETO, C.: 468.
 LUCA DE TENA, C.: 276.
 LUQUE, M. de: 662.
 LUQUE CUEVAS, A.: 104.
 LUQUE MORATA, E.: 808.
- MAAS, J.H.M.: 50, 629.
 MACHADO, A.: 416.
 MADOZ, P.: 833.
 MADRAZO, P. de: 125, 126.

- MALEFAKIS, E.: 51.
MALLADA PUEYO, L.: 376, 417, 418, 419, 738.
MAPELLI LOPEZ, L.: 207.
MARAVAR Y ALFARO, L.: 127.
MARCHENA GOMEZ, M.: 829, 830.
MARQUEZ DE CASTRO, T.: 159.
MARQUEZ DOMINGUEZ, J.A.: 831.
MARQUEZ TRIGUERO, E.: 420, 421, 739.
MARTIN, L.:
MARTIN LOPEZ, C.: 593, 504, 595, 809.
MARTIN RUIZ, P.: 832.
MARTINEZ AGUILAR, J.: 208.
MARTINEZ ALIER, J.: 630, 631, 632.
MARTINEZ DE ARGOTE, I.: 342.
MARTINEZ Y REGUERA, L.: 512.
MASS, R.: 422.
MATA OLMO, R.: 52, 523, 633, 899.
MATAS, J.: 868.
MATTE, PH.: 375.
MAFARRASA, R.: 25.
MEDINA BLANCO, M.: 677, 678, 679.
MEDINA CARNICER, M.: 475, 476.
MELHIEL, F.: 266.
MERINO DEL CASTILLO, L.: 663, 664.
MESA, P.A.: 513.
MILLAN CAMPOS, S.: 900.
MINISTERIO DE AGRICULTURA: 486, 487, 757.
MINISTERIO DE TRANSPORTE, TURISMO Y COMUNICACIONES: 705.
MOLERO BERRAL, J.: 99.
MOLINA, F.: 81.
MOLINA, R.: 128.
MOLLEJA ALVAREZ, J.: 706, 707.
MONTAÑEZ LAMA, J.: 209.
MONTIS ROMERO, R.: 267.
MONTIS Y FERNANDEZ, J.M. de: 129.
MORALES, A.: 130.
MORALES LOPEZ, L.: 796.
MORAN MARTIN, R.: 210, 859.
MORENO, A.: 268.
MORENO CUADRO, F.: 269, 270, 271, 272.
MORENO GOMEZ, F.: 860, 861.
MORENO VALERO, M.: 901.
MOYA, J.L.: 514, 515.
MOYA MEJIAS, J.A.: 886.
MOYA MILANES, P.: 810, 811.
MOYA ULLDEMOLINS, J.M.: 343, 344.
MULERO MENDIGORRI, A.: 902, 903.
MUÑOZ ALAMILLOS, A.: 904.
MUÑOZ ALVAREZ, J.M.: 488.
MUÑOZ CALERO, A.: 211.
MUÑOZ DUEÑAS, M.^a D.: 345.
MUÑOZ GARCIA, J.A.: 708.
MUÑOZ VAZQUEZ, M.: 212, 273, 274, 346.
NADAL, J.: 53, 347, 740.
NARANJO ESPEJO, C.: 348.
NARANJO RAMIREZ, J.: 596, 597, 598.
NAVAJAS FUENTES, J.: 213.
NAVARRO BOGALLO, R.: 489.
NAVARRO SOLER, D.: 665.
NAYLON, J.: 909.
NEVADO CALERO, J.G.: 214.
NIELFA, E.B.: 131.
NIETO CUMPLIDO, M.: 170, 215, 216, 275, 276, 277, 326, 349, 599.
NO-LOUIS MAGALHAES, E. de: 634, 635.

- OCAÑA JIMENEZ, M.: 278, 279, 280.
- OCAÑA OCAÑA, C.: 54, 826.
- OCAÑA PRADOS, J.: 217.
- OCAÑA TORREJON, J.: 132, 218, 219, 220, 758.
- ORGANIZACION SINDICAL DE CORDOBA: 547, 548, 549, 550, 551, 552, 553, 554, 555, 556, 557, 558, 559, 560, 561, 710.
- ORGANIZACION SINDICAL ESPAÑOLA: 562.
- ORGANIZACION SINDICAL NACIONAL: 709.
- ORTEGA ALBA, F.: 102, 103, 350, 636, 637.
- ORTEGA HUERTAS, M.: 883.
- ORTEGA RIOS, F.: 221.
- ORTI BELMONTE, M.A.: 133, 281, 282, 283, 284, 285, 286, 287, 288, 289, 290, 291, 292, 293, 294, 295, 296, 297, 812, 813, 814.
- ORTIZ DE ANDRES, M.L.: 584.
- ORTIZ NAVAS, M.: 715, 716.
- OSUNA LUQUE, R.: 905.
- OSUNA Y CABRERA, P.A.: 222.
- OTERO, M. de: 638.
- PADILLA GONZALEZ, J.: 223, 351, 600, 815, 816.
- PADILLA LOPEZ, M.C.: 224.
- PALACIOS, F.: 885.
- PALACIOS BAÑUELOS: L.: 55, 326.
- PANEQUE, G.: 475, 476.
- PAREDES, J.: 375.
- PARRAN, M.: 423, 424.
- PARSONS, J.M.: 56.
- PASCUAL, E.: 365, 425.
- PAYNO GALVARRIATO, J.A.: 57.
- PELAEZ DEL ROSAL, M.: 225.
- PERCONING, E.: 426.
- PEREZ CERESO, M.A.: 576, 601.
- PEREZ DELGADO, G.: 894.
- PEREZ DE OLIVA, H.: 516.
- PEREZ LORENTE, F.: 425, 427, 428, 884, 887.
- PEREZ OTEROS, A.: 104.
- PEREZ YRUELA, M.: 160.
- PEZZI, M.C.: 58, 457, 458.
- PIDAL Y BERNALDO DE QUIROS, R.: 469.
- PONSOT, P.: 352, 602, 603.
- PORRAS ALBOREDA, P.A.: 604.
- PORRO HERRERA, M.^a J.: 134.
- POZO, Casa Comercial: 123.
- PRAT, S.P.: 429.
- PRIETO Y CARRASCO, I.: 430, 431.
- PUENTE Y ROCHA, J. de la: 353, 490, 666, 680, 681, 682.
- PULGARIN PEQUEÑO, J.: 683.
- QUESADA, F.: 563.
- QUESADA RIOS, F.: 759.
- RALLO, A.: 59.
- RAMIREZ DE ARELLANO Y GUTIERREZ, R.: 135.
- RAMIREZ DE ARELLANO Y GUTIERREZ, T.: 136.
- RAMIREZ DE LAS CASAS DEZA, L.M.: 82, 83, 137, 226, 227, 298, 834.
- RAPOSO SANTOS, J.M.: 60.
- RAYA, G.: 493.
- REAL ACADEMIA DE LA HISTORIA: 299.
- REAL SOCIEDAD PATRIOTICA DE CORDOBA: 300.
- REBOLLO, A.: 769.
- REBOLLO, G.: 769.
- RECIO ESPEJO, J.M.: 432, 453, 508, 517, 518, 519.
- REDONDO GUILLEN, F.: 228.
- REVENGA CARBONELL, A.: 520, 521, 522, 523, 524, 525.
- REVUELTA, A.J.: 605.

- REY DIAZ, J.M.: 143, 301, 302, 354, 355.
RIVAS CARMONA, J.: 225.
RIVAS MANTILLO, A.: 639.
RIVERA DELGADO, T.: 229.
RIVERA MATEOS, M.: 683, 835, 862, 906.
RODERO FRANGANILLO, A.: 564, 565, 760.
RODRIGUEZ ALCAIDE, J.J.: 61, 566, 567, 568, 640, 641, 677, 684, 685, 711, 712, 713.
RODRIGUEZ GONZALEZ, A.: 728.
RODRIGUEZ LARA, J.L.: 863.
RODRIGUEZ MADRID, M.P.: 796.
RODRIGUEZ NEILA, J.F.: 864.
ROMEO GORRIA, J.: 741.
ROMERO, J.J.: 62, 883.
ROMERO AGARRADO, L.: 714.
ROMERO DE TORRES, E.: 303, 304.
ROMERO RODRIGUEZ, J.J.: 642, 643.
ROUX, B.: 63.
RUBIO VAQUERO, A.: 728.
RUESGA BENITO, S.: 825.
RUESGA NAVARRO, J.: 784.
RUIZ ARJONA, R.: 865.
RUIZ AVILES, P.: 900.
RUIZ BARRIENTOS, M.^a C.: 715, 716.
RUIZ LARA, D.: 170.
RUIZ MONTES, M.: 728.
RUIZ PORRAS, J.: 230.
SABAU, T.: 742.
SAENZ DE SANTAMARIA, J.: 401.
SAENZ DE URRACA, A.: 138.
SAENZ LORITE, M.: 64.
SALA CASTELLS, J.: 686, 687.
SALCEDO HIERRO, M.: 139.
SALDAÑA, G.: 305, 306.
SANCHEZ, E.: 743.
SANCHEZ CELA, V.: 433.
SANCHEZ DE LA ORDEN, M.: 519.
SANCHEZ LOPEZ, A.: 589, 606, 715, 716.
SANCHEZ MARTINEZ, C.: 866.
SANCHEZ ROMERO, A.: 106.
SANCHEZ ROMERO, C.: 105.
SANTOS GENER, S. de los: 307, 308.
SARAZA MURCIA, A.: 140, 141.
SARMIENTO DEL PUEYO, M.E.: 907.
SARMIENTO MARTIN, E.: 907.
SEGURA ARTISTA, L.: 867.
SENA, G.: 844.
SERMET, J.: 65, 66, 744.
SERRANO, D.: 526, 817.
SOCA, J.: 459.
SOLANO MARQUEZ, F.: 84, 142.
SOLE SABARIS, L.: 67.
TIRADO COELLO, J.L.: 432, 517, 518.
TITOS MORENO, A.: 567, 685, 717, 908.
TORRE, Fr. A. de: 231.
TORRE Y DEL CERRO, J. de la: 143, 309, 354, 355.
TORRES BALBAS, L.: 68, 310, 607.
TORRES BERNIER, E.: 22, 69.
TORRES DEL PINO, A.: 667.
TORRES ESQUIVIAS, J.A.: 81, 482, 483, 491, 492, 493, 494, 495, 515, 888.
TORRES GRAJALES, R.: 569.
TORRES MARQUEZ, P.: 356.
VALDES, M.: 232.
VALVERDE FERNANDEZ, F.: 234, 357.
VALVERDE Y PERALES, F.: 233.

- VALLE BUENESTADO, B.: 81,
107, 108, 109, 110, 236, 470, 608,
644, 645, 646, 688, 761, 762, 803,
898.
- VAQUERO CANTILLO, E.: 70.
- VARELA, J.A.: 889.
- VAZQUEZ LESMES, J.R.: 235.
- VAZQUEZ VELASCO, A.: 311.
- VELARDE FUERTES, S.: 71.
- VERNEUIL, F. de: 434.
- VILLAR MOVELLAN, A.: 311 bis.
- VILLEGAS MOLINA, F.: 10, 72.
- VINDESA, A.G. de: 527.
- VIZETELLY, H.: 718.
- WACK, N.: 745.
- WEATHERLEY, R.D.: 909.
- YEGROS, S.: 743.
- YLLESCAS ORTIZ, M.: 312, 313,
313 bis.
- YODOG ASIUL: 144.
- YUN CABRERA, R.: 609.
- YUN CASALILLA, B.: 161, 162.
- ZAMORA LOZANO, M.: 647.
- ZOIDO, F.: 62.

